



UNIVERSIDAD AUTÓNOMA DEL ESTADO DE MÉXICO

FACULTAD DE PLANEACIÓN URBANA Y REGIONAL

**DESARROLLO LOCAL Y TURISMO
EN EL MUNICIPIO DE OCUILAN, ESTADO DE MÉXICO**

T E S I S

**QUE PARA OBTENER EL TÍTULO DE
LICENCIADA EN PLANEACIÓN TERRITORIAL**

P R E S E N T A

KAREN GONZALEZ LENDIZABAL



Dirigida por:

M. En C. A. Ricardo Farfán Escalera

D en C. A. Carlos Alberto Pérez Ramírez

Dedicatorias

A Dios

Por concederme la sabiduría necesaria para alcanzar un éxito más en esta vida.

A mis padres

Miguel González González y María Lendizabal Gómez, por su infinita confianza y paciencia a lo largo de mi vida, así como su amor y comprensión en cada momento de flaqueza.

A mis hermanos

Caro, Ana, Miguel, por cada palabra de aliento, que me impulsaba a seguir... Y Lizbeth (que aunque no de sangre, el corazón lo dice todo).

A mis directores

Carlos Alberto Pérez Ramírez y Ricardo Farfán Escalera, pilar fundamental de este trabajo, que con asesoría, dedicación y constancia, hoy culmina satisfactoriamente.

A mis pequeños

Miguel, Jesús, Valentina, María, Abraham y José, que al despertar cada día llenan nuestras vidas de amor y felicidad.

Agradecimientos

A Dios

Por darme una segunda oportunidad al seguir conservando el don más preciado para un ser, la vida.

A mis padres

Que siempre confiaron en mi perseverancia y dedicación nunca dudaron de mí aun en los tropiezos más grandes y sobre todo por el amor incondicional hacia mis hermanos y a mí.

A mis hermanos

Quienes como amigos siempre tuvieron un consejo, en cada inquietud que tenía, y un regaño en cada error que cometía.

A Lizbeth

Por la confianza, consejos y colaboración en esta investigación.

A mis directores

Por tolerarme, aconsejarme y guiarme en cada paso de esta investigación.

A mis pequeños

Que me enseñan a disfrutar de cada momento con ellos y recordar que la magia de ser niño nunca termina.

Contenido

Introducción.....	9
Capítulo 1. Aspectos teóricos del desarrollo local y turismo.....	15
1.1 Perspectivas del desarrollo y el desarrollo local.....	15
1.1.1 Desarrollo y crecimiento económico.....	15
1.1.2 Desarrollo económico local.....	18
1.1.3 Desarrollo local	21
1.2 Turismo: nociones conceptuales y perspectivas.....	25
1.2.1 Aproximaciones conceptuales del turismo.....	25
1.2.2 Tipología del turismo.....	30
1.2.3 Turismo cultural.....	34
1.2.4. Impactos del turismo.....	37
Capítulo 2. Experiencias sobre desarrollo local y el turismo	40
2.1 Perspectivas para el impulso del desarrollo local.....	40
2.2 Turismo y desarrollo local: casos de estudio.....	46
2.2.1 Turismo comunitario y pobreza en Cuzco (Perú).....	47
2.2.2 Turismo alternativo para el desarrollo local en Baja California.....	49
2.2.3 Ecoturismo e infraestructura vial en Villa del Carbón	50
2.3 Metodología de la investigación.....	55
Capítulo 3. Caracterización del municipio de Ocuilan, México.....	61
3.1 Antecedentes históricos	62
3.2 Características físicas	64
3.3 Características socioculturales	70
3.4 Dinámica económica	74
3.5 Infraestructura y equipamiento urbano	81

Capítulo 4. Ambiente, turismo y desarrollo local en Ocuilan, México.....	86
4.1 Contexto regional	86
4.2 Inventario de recursos turísticos culturales	90
4.3 Inventario de recursos turísticos naturales	93
4.4 Perspectivas de los actores locales	96
4.5 Perspectivas de turistas y visitantes	98
4.6 Análisis situacional del turismo y el desarrollo local.....	100
Estrategias para el desarrollo local a partir del turismo en el municipio de Ocuilan..	104
Conclusiones	126
Referencias	131
Anexos	136
Anexo 1 Cuestionarios	136
Anexo 2 Cuestionarios habitantes.	139
Anexo 3 Gráficas de salida	142
Anexo 4 Cédulas de identificación de recursos culturales	146
Anexo 5 Cédulas de identificación de recursos naturales.....	150
Índice de diagramas	
Diagrama 1. Definiciones del turismo	26
Diagrama 2. Características de clasificación	30
Diagrama 3. Elementos de la cultura local	35
Diagrama 4. Efectos del turismo	37
Diagrama 5. Elementos del desarrollo local	41
Diagrama 6. Recursos disponibles	42
Diagrama 7. Proceso metodológico de la investigación	60

Índice de cuadros

Cuadro 1. Factores a considerar para el desarrollo local	24
Cuadro 2. Elementos, ventajas y desventajas de las diferentes perspectivas del turismo	29
Cuadro 3. Componentes de una política regional	50
Cuadro 4. Comparación de los casos de estudio	54
Cuadro 5. Localidades	71
Cuadro 6. Análisis F O D A	101
Cuadro 7. Itinerario ruta siglo VI	106
Cuadro 8. Itinerario naturaleza Ocuilence	109
Cuadro 9. Itinerario ruta Natu – Aventura	112
Cuadro 10. Itinerario ruta Leyendas	115
Cuadro 11. Itinerario ruta Tlahuica	119
Cuadro 12. Itinerario ruta tradicional	122
Cuadro 13. Estrategias para el desarrollo turístico de Ocuilan	126

Índice de tablas

Tabla 1. Uso de suelo	69
Tabla 2. Grado promedio de escolaridad	74
Tabla 3. Superficie total municipal por tipo de uso. Agropecuario y forestal	76
Tabla 4. Clasificación de la tierra por uso	76
Tabla 5. Unidades económicas, empleo, remuneraciones y valor de la producción por subsector	78
Tabla 6. Población de 12 años y más según sexo y condición de actividad económica de ocupación	79
Tabla 7. Unidades educativas	84
Tabla 8. Calificación de servicios públicos	97

Índice de Gráficas

Gráfica 1. Población total y proyecciones de población del municipio de Ocuilan	70
Gráfica 2. Población indígena	73
Gráfica 3. Población derechohabiente para el año 2000, en el municipio de Ocuilan	79

Gráfica 4. Población derechohabiente para el año 2005, en el municipio de Ocuilan	80
Gráfica 5. Población derechohabiente para el año 2010, en el municipio de Ocuilan	84
Gráfica 7. Género	143
Gráfica 8. Edades	143
Gráfica 9. Comunidades	143
Gráfica 10. Escolaridad	143
Gráfica 11. Actividad económica	143
Gráfica 12. Lugares turísticos	143
Gráfica 13. Beneficios del turismo	144
Gráfica 14. Tipos de desventajas	144
Gráfica 15. Apoyos	144
Gráfica 16. Tipo de participación	144
Gráfica 17. Género	144
Gráfica 18. Edades	144
Gráfica 19. Procedencia	144
Gráfica 20. Grado máximo de estudios	144
Gráfica 21. Visitas al año	145
Gráfica 22. Motivo de viaje	145
Gráfica 23. Duración de la estadía	145
Gráfica 24. Compañía	145
Gráfica 25. Tipo de actividades	145
Gráfica 26. Beneficios del turismo	145
Gráfica 27. Desventajas	145
Gráfica 28. Tipo de desventajas	145
Gráfica 29. Difusión turística	146
Gráfica 30. Problemas del turismo	146
Índice de mapa	
Mapa 1. Regiones y municipios del estado de México	65
Mapa 2. Distribución de las localidades dentro del municipio	72
Mapa 3. Localización de las vialidades	83
Mapa 4. Equipamiento de salud	85

Mapa 5. Región VI	90
Mapa 6. Puntos turísticos	96
Mapa 7. Ruta siglo XVI	108
Mapa 8. Ruta naturaleza Ocuilence	111
Mapa 9. Ruta Natu-Aventura	114
Mapa 10. Ruta Leyendas (octubre)	118
Mapa 11. Ruta Tlahuica (noviembre)	121
Mapa 12. Ruta tradicional	124
Índice de imágenes	
Imagen 1. Ruta siglo XVI	107
Imagen 2. Ruta naturaleza Ocuilence	110
Imagen 3. Ruta Natu – Aventura	113
Imagen 4. Ruta Leyendas (octubre)	117
Imagen 5. Ruta Tlahuica (noviembre)	120
Imagen 6. Ruta tradicional	123
Imagen 7. Logotipo institucional y eslogan	125

Introducción

La complejidad ambiental, enmarcada por la interrelación entre los procesos sociales y territoriales, constituye un elemento central para la delineación de iniciativas que promuevan el desarrollo local. Por ello, la planificación territorial deberá avanzar en la adecuada integración de los diferentes recursos que integran un espacio determinado, con la finalidad de impulsar el equilibrio entre la conservación ambiental, adecuado aprovechamiento de los recursos y el mejoramiento en las condiciones de vida de la población local, mediante la puesta en marcha de iniciativas que no solo sean remuneradas económicamente, sino que además sean acordes a las condiciones físicas y socioculturales.

El concepto de desarrollo tiene su origen en la económica ya que se formula como una opción complementaria al crecimiento económico de esta manera se incluyen las consecuencias de lo que se produce, vista desde un enfoque neoliberal. Sin embargo, bajo un enfoque estructuralista, alcanzar el desarrollo es una condición necesaria para alcanzar la justicia en el uso y control de por otro lado, es la condición significativa para alcanzar la justicia en el uso y control de los recursos (Mantero, 2004).

El origen de la actividad económica, de acuerdo con Mantero (2004), comenzó a partir de un excedente debido a la especialización de la población en diferentes actividades productivas. Hoy en día, los excedentes en la producción de diferentes bienes y servicios, hacen posible que la población tenga a su disposición una mayor gama de oportunidades para cubrir sus necesidades, que aunado al hecho de tener un mayor poder adquisitivo, en los países de mayor crecimiento económico, permite mejorar las condiciones de vida de la población.

Por tanto, la relación crecimiento-desarrollo se convierte en una dicotomía necesaria en la búsqueda de desarrollo. De acuerdo con Vargas (2009) al igual que con el Instituto Latinoamericano y del Caribe de Planificación Económica y Social (2003),

es necesario que se tenga un mayor poder adquisitivo para que mejoren las condiciones de vida de la población, con lo cual se estaría más cerca de lograr el desarrollo. Tomando como referente el concepto de desarrollo que *“...es el mejoramiento sostenible del nivel de vida, el cual comprende consumo material, educación, salud y protección al medio ambiente. Por consiguiente, el objetivo global del desarrollo es el dotar de mayores derechos económicos, políticos y civiles a todos los seres humanos, sin distinción de sexo, grupo étnico, religión, raza, región o país...”* (Banco Mundial, 2005), no se debe perder de vista que se trata de elementos cualitativos más que cuantitativos y por tanto no depende únicamente de cuestiones económicas, sino incluso más de factores sociales y culturales de cada población.

En la actualidad, una de las actividades económicas de mayor relevancia para el impulso al desarrollo, refiere a la prestación de servicios turísticos, que es entendida como las actividades que realizan las personas durante sus viajes y estancias en lugares distintos a su residencia habitual (OMT, 2001, citado en Saavedra, et. al. 2004:8).

Se reconoce el surgimiento de la actividad turística a partir de la segunda mitad del siglo XIX, transformándose en una actividad en masas en el siglo XX (*Trigo, 1993 citado en Millán, 2006*), generando una importante derrama económica. En los elementos dinámicos entra la demanda que como que como instalación turística ocasiona en la población, al igual que los tipos de viaje que como turistas realizan. En cuestión a los elementos estáticos están conformados por la capacidad de alcance con la que cuenta un lugar, es decir cuántas personas pueden permanecer en el sitio sin tener una repercusión negativa en el entorno físico. Por otro lado los elementos consecuenciales toman en cuenta las repercusiones económicas, físicas y sociales (Mathieson, 1990).

De acuerdo con su origen y su carácter masivo en su gran mayoría es conocido como turismo de sol y playa, que tiene consecuencias negativas y positivas en el

entorno económico, social y físico en donde son desarrolladas, para ello deben de tomarse en cuenta los elementos estáticos, dinámicos y de consecuencia (Mathieson, 1990). Sin embargo, las exigencias de hoy en día y los avances tecnológicos la población se ve en la necesidad de buscar lugares en donde se encuentren autenticidad y experiencias únicas.

De esta forma, surge el turismo alternativo que es considerado como las actividades basadas en los recursos propios de la cultura local, en los cuales se pueden incluir las diferentes manifestaciones de arte, técnica, folklore, hitos de la historia, entre otros, esto sin diferenciar componentes tangibles o intangibles (memoria oral de leyendas o costumbres), al igual que rutas (Rivero, 2001).

Dicho turismo tiene interés en conocer las tradiciones, costumbres y la gran oferta cultural y natural que pueden ofrecer los destinos, por lo que se han desarrollado programas que pretenden impulsar esta modalidad de turismo distinta al segmento de “sol y playa”. Un ejemplo reciente de ello son los llamados “Pueblos Mágicos”, el cual es un programa creado por la Secretaria de Turismo con el fin de resaltar el valor turístico de localidades en el interior del país, para estructurar una oferta turística innovadora y original, que atienda una demanda naciente de cultura, tradiciones, aventura y deporte extremo en escenarios naturales, o la simple, pero única cotidianidad de la vida rural (SECTUR, 2012). En el caso del Estado de México, se han reconocido como “Pueblos Mágicos” a El Oro, Tepoztlán, Metepec y Malinalco el cual se consideró como tal a partir de 2006 fue declarado pueblo con encanto, esto gracias a la gran cantidad de patrimonio histórico y cultural que en él está inmerso (Millán, 2006).

Sin embargo, en el Estado de México existen otros destinos potenciales que pudieran impulsar el desarrollo local, tal es el caso de los santuarios religiosos, como grandes puntos de concentración de feligreses católicos. Tal es el caso del Santuario del Señor de Chalma, ubicado en el municipio de Malinalco, lugar que es

destino de numerosas peregrinaciones anuales. Según datos de la Secretaria de Turismo, en 2008 Chalma recibió la cantidad de 2, 932,646 turistas, en su mayoría peregrinos, que llegaron a través del municipio de Ocuilan y que a su vez realizaron una escala en la comunidad, El Ahuehuate, la cual da honor a su nombre al árbol milenario que en ella se encuentra (PDMO 2009). Dicha afluencia de turistas y visitantes, pudieran representar una valiosa oportunidad para la dinamización económica de la región, en particular con el municipio de Ocuilan debido a la cercanía que existe.

En el municipio de Ocuilan, Estado de México, existen importantes recursos naturales y culturales, que pueden soportar el desarrollo de la actividad turística, como estrategia para impulsar el desarrollo local, mediante el aprovechamiento recreativo de los recursos, la generación de empleos e ingresos para los actores locales. Destaca la cercanía con el Santuario del Señor de Chalma, como uno de los centros religiosos de mayor importancia en el país.

Sin embargo, el municipio carece de infraestructura y equipamiento para dar respuesta a las necesidades básicas de alojamiento y alimentación que son escasamente atendidas en la actualidad, incluso con repercusiones negativas para el entorno físico y social, así como para infraestructura y equipamiento urbano.

En los últimos años se han incrementado problemas viales en la carretera estatal Tianguistenco-Chalma, debido a la concentración excesiva de automóviles particulares, de carga y autobuses de transporte público, que son estacionados sobre la vialidad. Además, la cabecera municipal solamente cuenta con tres hoteles registrados de clase económica, aunque algunas casas particulares ofrecen cuartos para rentar o que funcionan como casas de huéspedes durante las temporadas de mayor afluencia. También existen determinados establecimientos locales que ofertan alimentos y bebidas, artesanías, flores y artículos religiosos para los visitantes. Frente a esta limitada oferta de servicios y el considerable número de visitantes, se

generan tensiones por el uso de los recursos como el agua potable, drenaje y energía eléctrica, además una cantidad considerable de residuos sólidos que no reciben un adecuado manejo o disposición social. Incluso se están generando problemas socioculturales en la región, con el incremento en los índices de violencia, inseguridad, alcoholismo y el consumo de sustancias ilícitas.

A pesar de la importancia económica de esta actividad para el municipio, en la actualidad no se han formulado iniciativas concretas que consoliden al turismo como soporte del desarrollo local a largo plazo. Por lo cual, es importante comprender si **¿La actividad turística generada por la existencia del santuario religioso del Señor de Chalma cuenta con los elementos necesarios para convertirse en el motor del desarrollo local en el municipio de Ocuilan?**

Se planteó como hipótesis general de la investigación que **el municipio de Ocuilan cuenta con los elementos necesarios para potencializar la actividad turística generada por la presencia del santuario religioso del Señor de Chalma y consolidarla como impulsora del desarrollo local en el municipio.**

Para dar respuesta a esta interrogante y comprobar la hipótesis planteada, la investigación tuvo como objetivo general: analizar los alcances y limitaciones para el desarrollo local en el municipio de Ocuilan, México, a partir del adecuado aprovechamiento turístico de los recursos naturales y culturales, con la finalidad de impulsar la conservación ambiental y el mejoramiento en las condiciones de vida de la población.

Asimismo, se definieron como objetivos específicos de la investigación: a) desarrollar un marco teórico-conceptual que explique la relación desarrollo local y turismo; b) recopilar información acerca de metodologías y casos de estudios en los cuales el sector turismo promueva el desarrollo local; c) realizar un diagnóstico del municipio

de Ocuilan que muestre los efectos en el territorio producidos por el turismo; d) formular estrategias que incentiven y fortalezcan el turismo en Ocuilan.

Como referente metodológico de la investigación, se retoman las aportaciones de ILPES (2003) y Albuquerque (2004), respecto a los elementos que caracterizan al desarrollo local.

Este documento se estructura en *4 capítulos*, en *el capítulo 1* se destacan las aportaciones teóricas y conceptuales respecto al desarrollo local y turismo analizando conceptos y teorías que inciden en las variables enmarcadas en el proceso hacia el desarrollo local, al igual que aproximaciones conceptuales acerca del turismo y su incidencia en el territorio. En *el capítulo 2* se presentan las perspectivas de diversos autores e instituciones, acerca de cómo conciben a desarrollo local y su proceso para la implementación de un proyecto factible en un territorio determinado, así como tres casos de estudio en los cuales el turismo y desarrollo local se encuentran presentes en los diferentes proyectos, en un ámbito territorial internacional, nacional y estatal, por igual presenta la metodología implementada en la investigación.

Por otro lado en *el capítulo 3* se presenta la caracterización municipal de Ocuilan, destacando antecedentes históricos, estructura territorial, características físicas y socioculturales, al igual que la dinámica económica, infraestructura y equipamiento, presentado en el municipio. En *el capítulo 4* son presentados aquellos recursos disponibles dentro del territorio municipal, con un potencial turístico adecuado, en cuestión al entorno natural y cultural, de igual manera esta la perspectiva obtenida de los turistas y visitantes, así como de los actores locales, terminando con un análisis situacional del turismo.

Finalmente se presentan propuestas para que el municipio tenga un desarrollo adecuado utilizando el turismo alternativo, como aliado hacia un crecimiento y un desarrollo equilibrado en cuestión a la relación sociedad – naturaleza, así como las conclusiones

Capítulo 1. Aspectos teóricos del desarrollo local y turismo

Este capítulo se describe los elementos teóricos y conceptuales referentes al desarrollo local y el turismo, el cual sirva para analizar y explicar, los aspectos que inciden en el territorio a partir de una actividad turística inmersa en el mismo, esto a partir de la contextualización de las diversas variables que inciden en el desarrollo.

Por ello, el presente apartado se divide en dos subcapítulos, en los cuales, en el primero se retoman diferentes conceptos de desarrollo existente (se establecen algunos de los conceptos más representativos de desarrollo y se realiza el análisis de los mismos a fin de establecer un concepto que sirva de eje explicativo de la investigación), al igual que analiza la importancia del concepto debido a que es de vital importancia para la investigación, siendo esta base principal de la misma, al igual que en él se presenta en tres incisos diferentes, los cuales enmarcan los tipos encontrados y los dos principales a estudiar

Por otro lado en el segundo subcapítulo se presenta el concepto de turismo así como diferentes clasificaciones del mismo, esto debido a que es importante para así comprender la dinámica del mismo, al igual que diferenciar entre diversos autores con la finalidad de realizar un concepto integral que el cual permita explicar y analizar los aspectos relacionados en la zona de estudio.

1.1 Perspectivas del desarrollo y el desarrollo local

1.1.1 Desarrollo y crecimiento económico

El abordar el tema de desarrollo hoy en día parece una tarea fácil, pero para llegar a ello es necesario entender cuál fue el punto de origen en el que se introdujo a las sociedades es por ello que para Boisier (2003), el desarrollo es una idea de la política generada a partir de la posguerra, el cual inicia a partir de la economía

clásica, representada por autores como Smith, Ricardo y Marx, misma que se basa en el crecimiento económico, como idea central, por otro lado la economía neo-clásica, representada por autores como Marshall, Walras, Pareto, Pigou y otros en la cual su tema central se basa en la distribución, derivado de esto Boisier señala que el concepto de desarrollo se enmarca hacia la economía neo-clásica.

Para Varisco (2008) la corriente dominante del pensamiento sobre desarrollo en la segunda mitad del siglo XX estuvo basada en tres ideas principales:

- a) **Visión evolucionista:** supone un proceso lineal de avance desde una situación de pobreza y subdesarrollo hacia una situación de prosperidad económica con altos niveles de industrialización. El impulso de este proceso es generado por los países desarrollados, con la conformación de un modelo de desarrollo exógeno a la economía nacional (Madoery, 2001 en Varisco, 2008).
- b) **Reduccionista:** el desarrollo nacional se considera en términos económicos porque como sugiere Amartya Sen en una reciente entrevista: *“La reflexión sobre el desarrollo se hallaba limitada a la concepción elemental de que los países pobres no son más que países con niveles de renta bajos, con lo que el objetivo era, simplemente, superar los problemas del subdesarrollo a través del crecimiento económico, aumentando el PNB”* (Sen, 2006: 123 en Varisco, 2008).
- c) **Acrítica:** el modelo a seguir es el de los países industrializados, con el objetivo de llegar a alcanzar sus elevados niveles de consumo, y también como una forma de imitar su cultura. Esta concepción, recoge la tradición eurocéntrica del siglo XIX que se consolida como supremacía de la cultura occidental en el siglo XX, con la incorporación de Estados Unidos como economía mundial dominante. Actualmente, esta característica se encuentra en las aspiraciones a pertenecer al

“*primer mundo*” o el recurrente argumento de imitar aquello que hacen los “*países exitosos*”. (Varisco, 2008)

Aunque el concepto de desarrollo está ampliamente ligado a la interacción más con el ámbito económico, también forma parte del ámbito ambiental, social y territorial mismo que interactúa hoy en día con los temas acerca de la Globalización.

Los tipos de desarrollo planteados en la presente investigación, tienen la finalidad de poder precisar y particularizar dentro del concepto. Para ello Becerra y Pino (2005) toman cuatro premisas, con la finalidad concretizar dicho concepto.

- Premisa uno: crecimiento no es igual a desarrollo; puede haber, excepcionalmente, crecimiento en ausencia de desarrollo; pero no puede haber desarrollo con ausencia de crecimiento. Más aún: la acumulación meramente cuantitativa de sucesivos crecimientos produce transición cualitativa al desarrollo y lleva en sí al desarrollo
- Premisa dos: desarrollo no es un término medible en términos absolutos (no hay desarrollo cero, no hay menos desarrollo); su análisis estará siempre atrapado en dimensiones espacio-temporales que le otorguen relatividad a su expresión. Esto ocasiona que se exprese en términos de niveles de desarrollo que encierran una relatividad, bien en el tiempo, bien en la dimensión geoespacial.
- Premisa tres: desarrollo es un fenómeno social e histórico, tanto porque su contenido es exclusivamente social, en tanto fenómeno, como por sus formas, expresiones y percepciones de manifiesta en una dimensión espacio-temporal determinada, que es reflejada por la conciencia social.
- Premisa cuatro: por tanto, desarrollo se refiere a niveles en el avance ascendente del individuo social, genéricamente considerado como ente humano, es decir en sus relaciones sociales.

1.1.2 Desarrollo económico local

El desarrollo económico Local (DEL) está relacionado con el progreso de las cualidades empresariales, con el uso adecuado de los recursos y el aprovechamiento de las fuerzas de trabajo local.

El DEL recibe cada vez más atención en estos días, en particular en los países en desarrollo. Las naciones de industrialización avanzada se han ocupado acerca del DEL desde hace tiempo, aunque el perfil de éste en los países de la Organización para la Cooperación y el Desarrollo Económico (OCDE) se está modificando (Meyer-Stamer, 2003).

Los países en desarrollo buscan aplicar políticas de descentralización y como parte esencial también delegan las responsabilidades de fomento del crecimiento económico a los gobiernos provinciales, estatales y municipales. Se confía en que la gobernabilidad puede ser más fácil en el ámbito local y que el desarrollo del gobierno local puede ser factible, pues los asuntos como la cohesión nacional y las tensiones étnicas, por un lado, y la sobrecarga de los órganos de gobierno, así como la creciente diferenciación y fragmentación de los problemas, las políticas y las instituciones gubernamentales, por el otro, son menos problemáticos en este nivel.

Al igual los países en desarrollo sufren, por diversas razones, de una capacidad de gobierno limitada en escala nacional. Se han ido los días de la política industrial centralizada, como se aplicó con relativo éxito en la mayoría de las naciones de reciente industrialización, tanto por presiones externas (basadas en el Consenso de Washington) como por el debilitamiento de la capacidad interna del gobierno. Al margen de la existencia de la política de descentralización, los actores locales comienzan a participar en actividades de promoción económica pues los problemas de desempleo y pobreza son los más apremiantes en el ámbito local (Meyer-Stamer, 2003).

Retomando la correlación que algunos autores manifiestan de crecimiento-desarrollo, la variable económica es un aspecto importante, tal como lo menciona Pérez (2000), que define al desarrollo como el proceso de reactivación de la economía y dinamizador de la sociedad local a partir del aprovechamiento de los recursos existentes en una determinada zona o espacio físico, el cual es capaz de estimular y fomentar su crecimiento económico.

De esta manera el crecimiento, necesario para alcanzar el desarrollo, se puede percibir a través de varios tipos de capital, los cuales para Kliksberg (2000:28), según el análisis del banco mundial, son [...] *el capital natural, constituido por la dotación de recursos naturales [...]; el capital construido, generado por el ser humano [...]; el capital humano, determinado por los grados de nutrición, salud y educación de su población, y el capital social [...]*

Entendiendo como capital social a *un atributo o componente de la sociedad, como la confianza entre sus miembros, las normas de reciprocidad y sus redes de participación colectiva y compromiso común, que puede aumentar su eficiencia al facilitar acciones comunes y coordinadas, por lo que es la capacidad colectiva de actuar conjuntamente y tomar decisiones para el logro de objetivos de beneficio común* (Putnam 1993a y 1993b citado en Flores, 2002:27), en la cual la suma de los individuos es la herramienta principal para lograr los cometidos propuestos.

El capital natural, es el atributo o componente del entorno en el cual se desenvuelve la sociedad, el cual no ha sido modificado por la causa del hombre, como los diferentes tipo de árboles existentes en la región, la fauna originaria del lugar, las diferentes especies arbustivas y herbecias, utilizadas con adecuadamente sin dañarlas a la hora del cumplimiento de los diferentes objetivos

El capital construido, es todo aquello en la cual la sociedad se desenvuelve para el cumplimiento de diferentes satisfactores, los cuales son construidos por y para el hombre, como lo es la diferente tipología de comercios y servicios. El capital

humano, se encuentra caracterizado por el nivel de conocimiento acerca de la actividad a desarrollar, al igual que las características físicas que también son importantes.

De acuerdo con lo anterior, la importancia de la existencia del capital social se convierte en un elemento determinante en la búsqueda del desarrollo de cualquier sociedad, ya que de acuerdo con Putnam (1993a y 1993b citado en Flores, 2002), facilita y potencializa la posibilidad en la implementación de acciones que integren a la comunidad en un proyecto común. Una sociedad bien organizada permite que se realicen de manera adecuada la implementación de acciones que busquen su mejor calidad de vida, debido a que ya se tiene una integración propia.

Como ejemplo de lo anterior, se presenta en la experiencia de la asociación Cooperativa para el Desarrollo Rural de Occidente (CDRO), Guatemala, en la cual su estructura organizativa con base en las etnias ha permitido mejorar las condiciones de vida y su desarrollo a través de la capacitación para la formación de cooperativas, e la cual los consejos de participación son constituidos y elegidos por parte de los integrantes en las diferentes comunidades que lo conforman (Flores, 2002).

Esta asociación creada a principios de la década de los 80 comenzó con proyectos de desarrollo local a partir de los mediados de los 90 ya que después de los programas de capacitación y alfabetización en las zonas fue posible mirar hacia las potencialidades que como comunidades tenían, estas eran las artesanías, la agricultura, al igual que la ganadería que les permitía no depender tanto del ejecutivo sino que comenzaron a depender de sus mismas comunidades. (Flores, 2002).

A partir de esto es posible establecer que el capital social es importante para tener un desarrollo económico local, el cual es considerado como, un proceso de

crecimiento cambio estructural de la economía de una ciudad, comarca o región, en que se pueden identificar al menos tres dimensiones: una económica, caracterizada por su sistema de producción que permite a los empresarios locales usar eficientemente los factores productivos, generar economías de escala y aumentar la productividad a niveles que permitan la competitividad en los mercados; otra sociocultural, en el cual el sistema de relaciones económicas y sociales, las instituciones locales y los valores sirven de base al proceso de desarrollo; y otra política y administrativa, en las que las iniciativas locales crean un entorno favorable a la producción e impulsan el desarrollo (de Aghón-Alburquerque-Cortés 2001, citado en Tello, 2006).

No obstante, dado que la noción desarrollo económico local, conlleva implícita una estrecha relación con el crecimiento económico, para la investigación se hará referencia al desarrollo local, dado que permitirá la generación de alternativas de solución que lleven a la población en cuestión a mejorar considerablemente en todos y cada uno de los aspectos que este considera, no sólo en el ámbito económico, sino también social, cultural, político e incluso biofísico, generando una forma viable y factible en la toma de decisiones de cada territorio en particular.

1.1.3 Desarrollo local

Por desarrollo local se entiende exclusivamente el desarrollo de un nivel territorial inferior, como puede ser el desarrollo de un municipio o de una microrregión. Se utiliza para resaltar el tipo de desarrollo endógeno, el cual toma como base el aprovechamiento de los recursos disponibles en el sitio para incrementar la producción e impulsar el aprovechamiento de los recursos locales de un determinado territorio. (Vázquez, 2001). Hay quien lo presenta como una forma alternativa al tipo de desarrollo concentrador y excluyente predominante, el cual se

basa esencialmente en un enfoque vertical (de “arriba-abajo”) en la toma de decisiones (Albuquerque, 2004).

Para Czerny y Guszlewicz (2011) el concepto de desarrollo local, como una forma específica del desarrollo socio económico territorial apareció a fines de los 70 del siglo XX cuando en los países desarrollados de Europa Occidental se comenzó la crisis de la política regional y de la imposibilidad de resolver de manera adecuada los problemas cotidianos y de carácter complejo de las sociedades locales. Lo causó tanto una dimensión académica como política, sobre la función y el papel de las autoridades locales y de autogestión, en promover actividades económicas locales, para ello es necesario crear una visión del orden territorial y del desarrollo regional en la cual la toma de decisiones e incentivos al favor del proceso de desarrollo de las comunidades y municipios tendrá que ser una tarea prioritaria. Desde entonces comienza el desarrollo desde abajo, lo cual significaba el uso de los recursos locales en el proceso de desarrollo.

Entre los factores tangibles más importantes para el desarrollo local, de acuerdo con Paryseck citado en Czerny y Guszlewicz, (2011), hace mención a lo siguiente:

- Situación geográfica, los rasgos de topografía y los recursos naturales de la región
- El acceso a la infraestructura social eficiente (base educativa, científico-investigativa, cultural, jurídico administrativa y de la salud).
- El acceso a la infraestructura técnica eficaz (red de transporte terrestre adecuada red de telecomunicaciones, red electro-energética, red de agua).
- Recursos humanos (mercado de trabajo) y la estructura sectorial del mercado, en estos también los tamaños y tipos de la propiedad de las empresas.

Entre los factores intangibles, se puede mencionar los siguientes:

- La intensidad, la diversidad y la cualidad de las actitudes ambientales, son presentadas como la cualidad del ,medio cultural y natural en la región, la actividad social local y el aprovechamiento del potencial local para el desarrollo de innovaciones y del progreso técnico (participación de la sociedad en las actividades públicas)
- La existencia de un sentimiento del patrimonio local, la conciencia de la identidad ciudadana expresada en la sociedad local frente a la región (territorio donde vive).

El desarrollo local consiste en establecer un una trayectoria de los cambios al nivel local, que mejoren la calidad del medio natural dentro de un territorio dado y del nivel de vida de sus habitantes, al igual que el fortalecimiento de las organizaciones sociales y económicas y en general de la sociedad civil local. Siendo este un proceso social, en el cual el factor más importante son las actividades de las sociedades locales, la actividad de las actitudes locales pro-desarrollistas y la creación de las instituciones sociales, las cuales participan en el proceso de desarrollo. La realización del interés social e individual que sucede gracias al uso de los recursos locales del desarrollo (Vargas, 2006).

Por esta razón dichos procesos deben ser dirigidos por las entidades organizativas de autogestión que representan la sociedad local, las cuales conforman elementos básicos de la estructura social, mismos que gobiernan un territorio determinado y constituye un sistema relativamente cerrado definido como el sistema social.

Entonces, es posible decir que este sistema se concibe como un territorio delimitado manejado por la gente que reside ahí, en donde se satisfacen las necesidades de la población con respecto a su vida cotidiana, en el sentido de permanecer a dicho

territorio y de tener fuertes relaciones, por lo que sus habitantes construyen vínculos de la identidad territorial y socioeconómica.

Para el desarrollo local también son importantes los recursos externos, ya que cuando son usados por comunidades pueden aumentar la competitividad de la economía local y fortalecer la región dentro del contexto nacional.

De acuerdo a Lozano (2007) una de las claves para intervenciones exitosas en el desarrollo local es el diseño de una estrategia que explore las oportunidades y retos del área e identifique prioridades, actores y métodos de intervención. Según ésta metodología, una estrategia debe contener los siguientes factores enlistados en el siguiente cuadro.

Cuadro 1. Factores a considerar para el desarrollo local

Factor	Contenido
Seleccionar un territorio relevante	Para permitir la formación de asociaciones, que se encaminen hacia proyectos comunes y hacer uso del conjunto de habilidades y conocimientos
Seleccionar una escala de tiempo para la estrategia	Permite, elegir el plazo en que la estrategia será aplicada, es decir analizar la mejor opción para su ejecución.
Lograr el compromiso de aquellos recursos y responsabilidades en el desarrollo futuro del área local y sus comunidades	Permite pre-evaluar los proyectos por separado, identificando su estructura y considerando su viabilidad.
Identificar un grupo de planificación	Alguna agencia de desarrollo responsable de la estrategia, con recursos, experiencia y credibilidad entre la comunica local para cumplir con sus tareas
Completar un examen estratégico	Hacer un análisis de las fortalezas y debilidades del área incluyendo una revisión de su hardware (recursos naturales, infraestructura física, tendencia poblacionales, entre otros) y

	de su software (factores cualitativos, habilidades técnicas, disponibilidad de recursos, innovación, cultura empresarial)
Reforzar las capacidades de los individuos, organizaciones y agentes de desarrollo	Esto se puede lograr incrementando las habilidades, fomentando nuevas formas de organización, estimulando nuevos vínculos entre organizaciones y aumentando la flexibilidad y adaptación de un amplio rango de situaciones
Lograr el compromiso y la participación local de actores relacionados	Estos insumos incluyen conocimiento, experiencia y entusiasmo por estar asociado con actores exitosos y con mecanismos de base.
Enfatizar el monitoreo, evaluación, seguimiento y la subsecuente ampliación de la estrategia.	Estas actividades pueden ampliar el entendimiento de los problemas del área y dar importantes lecciones a la mismas así como a otras.

Fuente: Lozano, 2007.

El desarrollo local es un proceso en el cual los diferentes actores de un territorio determinado actúan simultáneamente para la correcta implementación de las estrategias a seguir, es por ello que el éxito esperado, se encuentra ligado principalmente a las potencialidades y al aprovechamiento adecuado de los recursos que un territorio ofrece a su población, así como la definición de metas y objetivos, encaminados a un proyecto factible a las condiciones generadas.

1.2 Turismo: nociones conceptuales y perspectivas.

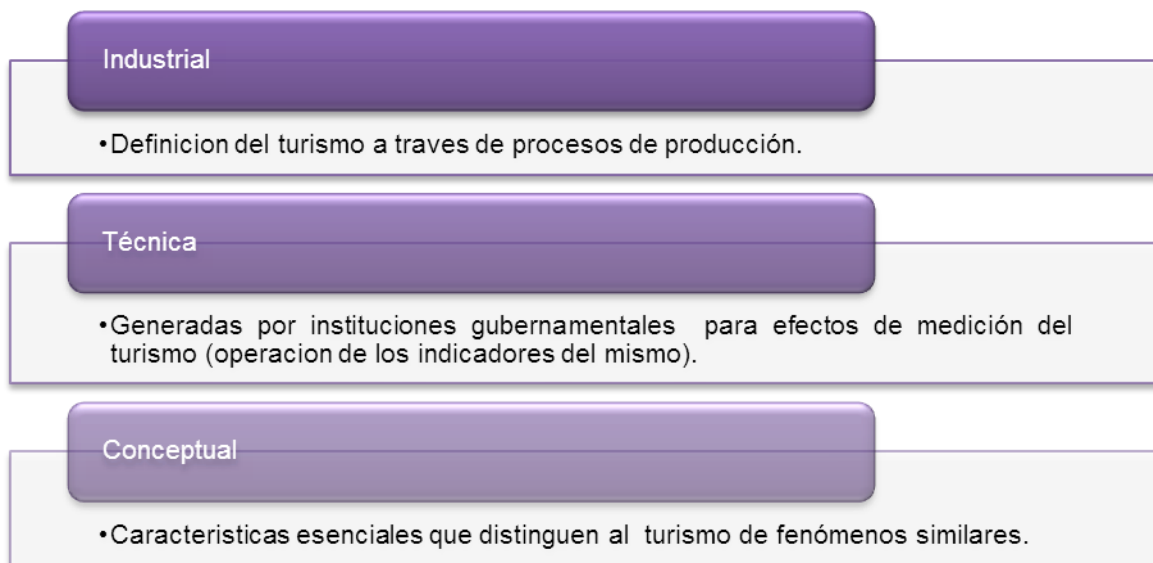
1.2.1 Aproximaciones conceptuales del turismo.

Las definiciones de turismo han generado conceptos con diferentes limitaciones que solo cubren los requerimientos teóricos y básicos de acuerdo con el propósito específico que se está abordando. De acuerdo con las raíces etimológicas de turista

y turismo provienen de *tour* y *turn*, ambas derivadas del latín *tornus* (torno) como sustantivo (redondear, tornear, labrar, labrar a torno, y en latín vulgar, girar) y *tornare* como verbo (de las que se aprecia por la raíz común la idea de giro, de viaje circular y de vuelta al punto de partida) (Fuster 1981).

Por otro lado existen varias definiciones acerca del turismo las cuales se presentan en el diagrama 1. Presentado a continuación:

Diagrama 1. Definiciones del turismo



Fuente: Elaboración propia con base en Monterrubio, 2011.

En cuestión a la perspectiva industrial, el turismo ha tenido una creciente, partiendo del nivel local al global, siendo las fuerzas productivas las que dan forma a condiciones actuales económicas y sociales, mismas que afectan por igual a la industria turística, al igual que un mayor crecimiento se da a partir de la creación de la industria comercial lo que permitió ser la industria más grande del mundo (Theobald, 1998a citado en Monterrubio, 2011).

Las relaciones existentes en torno al turismo con la industria han sido una gran influencia en las definiciones generadas del mismo, definiéndolo como el conjunto de actividades, servicios e industrias que proporcionan una experiencia de viajes: transporte, hospedaje, establecimiento de alimentos y bebidas, tiendas, entretenimiento, equipó para actividades, y otros servicios de hospitalización para aquellos individuos o grupos que viajan fuera de su lugar de residencia. El turismo incluye todos los proveedores de servicios y los servicios mismos relacionados con el visitante. El turismo es la totalidad de la industria mundial de los viajes, hoteles, transporte, y otros componentes que, incluyendo la promoción, atiende las necesidades y deseos de los viajeros. Finalmente, el turismo es la suma de total de los gastos del turista dentro de los límites de una nación o una subdivisión política o un área económica de naciones o estados contiguos (Goeldner y Richie, 2009).

De acuerdo a las discusiones sobre si el turismo es industria o no, existen ventajas y desventajas y en cuestión a esto se encuentran tres necesidades principales:

- a) Obtención de respeto para el turismo, esto a partir de su utilización como herramienta de crecimiento económico, si el turismo se constituye como industria, el mejoramiento de la imagen del mismo, atraerá la comparación con industrias ya establecidas,
- b) Marco que permita el manejo de datos del turismo, para concebirlo como una industria permitirá medir datos cuantificables característicos de la industria y por tanto ser comparado con otras industrias,
- c) Encontrar un formato de identidad, que le permita tomar parte de una industria que permite facilitar y alcanzar la identidad y autoestima de la compañía como tal (Davidson, 1998 citado en Monterrubio, 2011).

Aunque estas necesidades se encuentren cubiertas, también es importante reconocer las desventajas que se generan a raíz del nombramiento del turismo como

industria, esto se ve principalmente en los países en que se utiliza como una herramienta de crecimiento económico y no de desarrollo (Monterrubio, 2011).

En la perspectiva técnica, se toma en cuenta muchas definiciones de turismo, así como de turistas basadas en las demandas del mismo, y sus aspectos operacionales, como la distancia del desplazamiento, la duración de la estancia, la necesidad de pernoctar y el propósito del viaje, o lo que es lo mismo, es la búsqueda de definición y delimitación de indicadores cuantitativos, que permitan la identificación y medición de estos, para definir el estado del turismo a través de un elemento, el cual es el turista.

En esta perspectiva se encuentran diferentes definiciones a partir de diversos elementos los cuales serán explicados en el siguiente inciso, asimismo y desde una perspectiva teórica, se ha establecido que la medición de la actividad turística y sus efectos en la economía y la sociedad en diferentes dimensiones es crucial para el desarrollo del turismo como un área de estudio dentro de los límites de las ciencias sociales (Hall y Page, 2002).

Por otro lado la perspectiva conceptual, difiere de la industrial y la técnica, ya que estas son de carácter cuantificables. De una perspectiva teórico- conceptual, el turismo requiere ser definido considerando todos y cada uno de los elementos, así como las relaciones que surgen entre estos y que conforman la complejidad del turismo, así como considerar los elementos que se consideran y participan por igual, en donde se reconoce el valor de varios elementos como un todo integrado (Monterrubio, 2011). De igual forma, como todo proceso y análisis se encuentran ventajas y desventajas inmersas, las cuales se enlistan en el cuadro 2:

Cuadro 2. Elementos, ventajas y desventajas de las diferentes perspectivas del turismo

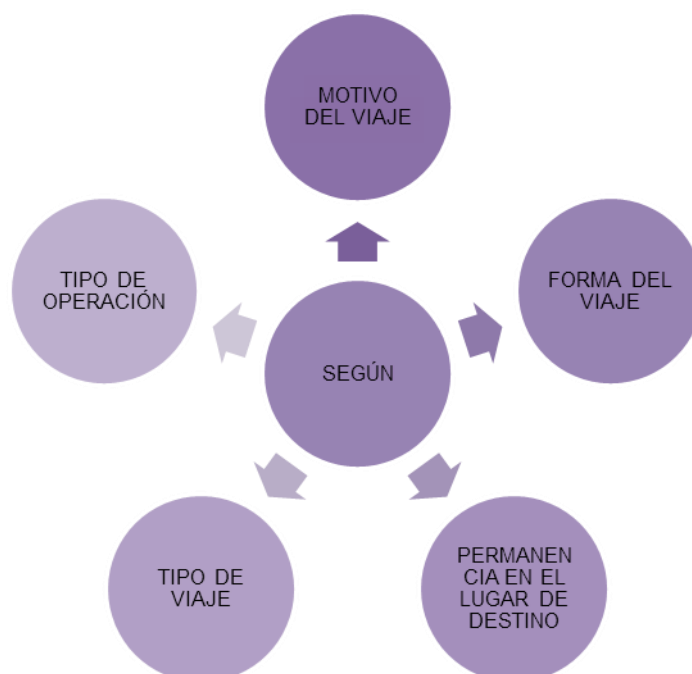
Perspectiva	Elementos	Ventajas	Desventajas
Industrial	<p>Aspecto económico</p> <p>Producción</p> <p>Ámbito empresarial</p> <p>Demanda y oferta</p> <p>Patrones de gasto</p> <p>Patrones de consumo</p>	<p>Reconoce el potencial económico del turismo</p> <p>Permite al turismo compararse con las nuevas industrias</p> <p>Facilita la cuantificación de aspectos de turismo</p>	<p>El turismo es visto como elemento de crecimiento mas no de desarrollo</p> <p>Ignora los aspectos cualitativos y la complejidad social del turismo</p> <p>Limita aproximaciones metodológicas no positivas en el estudio del turismo</p>
Técnica	<p>Propósito del viaje</p> <p>Dimensión temporal de la visita</p> <p>Condiciones específicas de la visita</p> <p>Distancia recorrida</p> <p>Aspecto geopolítico</p>	<p>Permite establecer parámetros operacionales de definición</p> <p>Posibilita la categorización de viajeros</p> <p>Cuantifica el flujo de visitantes y sus condiciones</p> <p>Facilita alcanzar propósitos medibles de investigación</p>	<p>Perspectiva unilateral</p> <p>Ignora la multi-causalidad de los desplazamientos</p> <p>Limita el turismo a sus dimensiones temporales, geográficas y motivacionales</p> <p>Desatiende la complejidad de las dimensiones del turismo</p>
Conceptual	<p>Demanda</p> <p>Oferta</p> <p>Destino</p> <p>Comunidad receptora</p> <p>Ruta en transito</p> <p>Relaciones causales</p> <p>Dimensiones sociales, económica, cultural, ecológica, política, y demás.</p>	<p>Reconoce la naturaleza holística</p> <p>Reconoce el carácter complejo</p> <p>Integra el aspecto multidimensional</p> <p>Identifica el aspecto multi-causal y consecuencias</p>	<p>Carece de precisión en sus componentes conceptuales</p> <p>Posee aplicaciones técnicas o practicas inmediatas</p>

Fuente: Monterrubio; 2011.

1.2.2 Tipología del turismo

Respecto a la clasificación del turismo, este puede ser clasificado de distintas maneras de acuerdo con ciertas características:

Diagrama 2. Características de clasificación



Fuente: Acerenza, 1999.

De acuerdo con el diagrama anterior las características por las cuales se clasifican son:

- a) *Motivo del viaje*: ésta es una de las clasificaciones más empleadas, consiste en identificar al turismo según el motivo principal del viaje o por el propósito de la visita a un determinado destino. De acuerdo con este criterio, el turismo puede ser clasificado en tres grandes categorías, las cuales, a su vez, se dividen en toda una gama de tipos. Estas categorías son las siguientes:

- a. Turismo convencional o de tipo vacacional: es el que obedece a motivaciones relacionadas con la educación, el placer, el descanso o con la recreación.
 - b. Turismo especializado: es el que responde a motivaciones ligadas con las expectativas de emoción y aventura o con el interés científico.
 - c. Turismo de afinidad o de interés común: es el que se encuentra ligado a motivaciones de índole profesional, religiosa o filosófica.
- b) *Según la forma de viaje.* En este caso, el turismo independientemente del tipo de arreglo efectuado por el turista para realizar el viaje, puede ser clasificado como:
- a. Turismo individual, siendo aquel cuyo programa de actividades e itinerario son decididos por los viajeros sin intervención de operadores turísticos.
 - b. Turismo de grupo, siendo aquel cuyo programa de actividades e itinerario son decididos por la intervención de operadores turísticos.
- c) *Según el tipo de viaje.* En consideración a la forma como se hayan efectuado los arreglos relativos al viaje, el turismo puede ser clasificado en:
- a. Turismo independiente: en este caso es el propio turista el que compra en forma directa, y además por separado, cada uno de los componentes que lo integran. En otras palabras, es quien realiza la contratación del transporte para llegar a su lugar de destino, contrata el alojamiento en el hotel y efectúa separadamente todos los gastos relativos a la alimentación, las distracciones y amenidades que se desee disfrutar durante su permanencia en el lugar.
 - b. Turismo organizado o todo comprendido: En los viajes organizados o todo comprendido, el turista adquiere en un solo acto de compra de todos los servicios por un precio global. Este tipo de producto es

conocido en la industria de viajes con el nombre de paquete turístico o *package*.

- d) *Según el tipo de operación*: las empresas que integran la industria de viajes, para efectos de una mejor identificación del campo de los negocios turísticos, clasifican al turismo en:
- a. Receptivo. El cual se entiende como todo aquel turismo que llega al destino en donde la empresa esta afincada, y presta sus servicios, independientemente del punto de origen del visitante, el cual puede provenir tanto del exterior, como de cualquier otro punto localizado en el propio territorio nacional.
 - b. Emisivo: se entiende aquel que tiene su origen el lugar en donde está establecida la empresa o situado en sus alrededores, y que tiene como destino cualquier punto del territorio nacional o del extranjero.
- e) *Según la experiencia en el lugar de destino*: de acuerdo con el tiempo que dure la permanencia del turista en el lugar de destino, el turismo puede ser clasificado en:
- a. Itinerante: caracterizado por mantener una permanencia muy corta en el lugar de destino y, normalmente, está relacionada con un *tour*, un *package –tour* o un circuito, aunque, de hecho, puede dirigirse solamente a un destino.
 - b. Residencial o de estadía: es caracterizado por mantener una mayor permanencia en el lugar de destino, generalmente, está asociado al uso de sistemas de alojamiento extra-hoteleros (residencias, apartamentos y condominios), de donde se deriva precisamente su denominación y no de su calidad migratoria (Acerenza, 1999).

Desde un enfoque sociológico puede ser catalogado de diferentes maneras:

- a) Turismo de masas: se caracteriza por el gran número de personas que lo realizan y que dan lugar a grandes concentraciones de turistas en los centros receptores. esto no se debe exclusivamente a la acción comercial

desarrollada por la industria turística, la cual ha permitido que grandes sectores de la población que tengan acceso al turismo, si no que han contribuido para ello también, las “políticas de desarrollo turístico” adoptadas por los países receptores interesados en beneficiarse del incremento de la actividad turística.

- b) Turismo selectivo: se trata del turismo que realizan grupos reducidos de personas pertenecientes a distintos estratos sociales, independientemente de sus niveles de ingreso.
- c) Turismo popular: este tipo de turismo recibe una gran aceptación por parte de la población.
- d) Turismo social: aquel turismo que realizan los sectores de menores ingresos de la población: empleados, obreros, estudiantes, jubilados y en general, los sectores económicamente menos favorecidos. en ocasiones, el turismo social es promovido, e inclusive subvencionado por el estado. pero, en la mayoría de los casos, lo organizan y fomentan asociaciones y agrupaciones sindicales, como un beneficio para sus afiliados, a fin de que estos puedan disfrutar aún más sus periodos vacacionales con un gasto mínimo.
- e) Turismo alternativo: se refiere a toda una gama de alternativas de viaje que tienden a apartarse de las características que presenta el turismo masivo, dichas alternativas de viaje, incluyen, entre otras, al turismo cultural, al turismo de aventura, al turismo rural y al turismo ecológico o ecoturismo.

Por otro lado, que la Organización Mundial del Turismo reconoce y utilizan las siguientes clasificaciones (OMT, 2008):

- a) Turismo Interno. Es el turismo de los visitantes residentes, en el territorio económico del país de referencia.
- b) Turismo Emisor. Es el turismo de los visitantes residentes, fuera del territorio económico del país de referencia

- c) Turismo Nacional. Visitantes residentes, dentro y fuera del territorio económico del país de referencia.
- d) Turismo Receptor: Visitantes no residentes, en el territorio económico del país de referencia.
- e) Turismo interior: Es el turismo de los visitantes, tanto residentes como no residentes, en el territorio económico del país de referencia.

1.2.3 Turismo cultural

El concepto cultura no tiene una definición específica en cuestión universal pero para el contexto turístico, la cultura puede entenderse como los patrones de comportamiento, artes, creencias, instituciones y todos aquellos productos del trabajo y pensamiento humano socialmente transmitidos que son característicos de la población del destino turístico (Goeldner y Ritchie, 2009). Para la atracción del turista a destinos particulares se han identificado doce elementos de la cultura local (Ritchie y Zins, 1978, citado en Monterrubio, 2011), presentes en el diagrama 3.

Diagrama 3. Elementos de la cultura local

Fuente: Elaboración propia con base en Monterrubio, 2011.

Cada uno de los factores en el diagrama anterior puede ser parte de importante en cuestión a la atracción turística.

En el turismo existen diferentes formas de poder comercializar la cultura, para Wever y Lawton (2006) (citado en Monterrubio, 2011), hay cuatro escenarios:

Fase 1. Los turistas rara vez se hacen presentes en la comunidad, y cuando aparecen son invitados a observar o participar en las ceremonias locales auténticas sin cobro alguno (ventas espontaneas).

Fase 2. Los turistas se hacen más frecuentes y con ello menos novedoso, lo que puede dar como resultado la perdida de tradiciones y costumbres dentro de la población inmersa en la comunidad. Se les permite observar ceremonias

locales por una pequeña cuota. Algunas artesanías originales pueden ser vendidas a bajo costo.

Fase 3. La comunidad es regularmente visitada por un amplio número de turistas. Las ceremonias son alteradas para proveer mayor atracción a los turistas, y las actuaciones se presentan atendiendo los requerimientos del mercado.

Fase 4. La integridad de la cultura original se ha perdido completamente debido a efectos combinados de la mercantilización y la modernización. La mercantilización se extiende hasta los aspectos más profundos y sagrados de la cultura, comida, vestido, música.

Por otro lado, destaca el turismo religioso como un fenómeno que comienza a tomar fuerza y contradice la tesis que profetizaba el fin de la religiosidad. En efecto, cada vez son más las personas que por promesas personales o agradecimientos forman parte de las procesiones religiosas en todo el mundo (Korstanje, 2006).

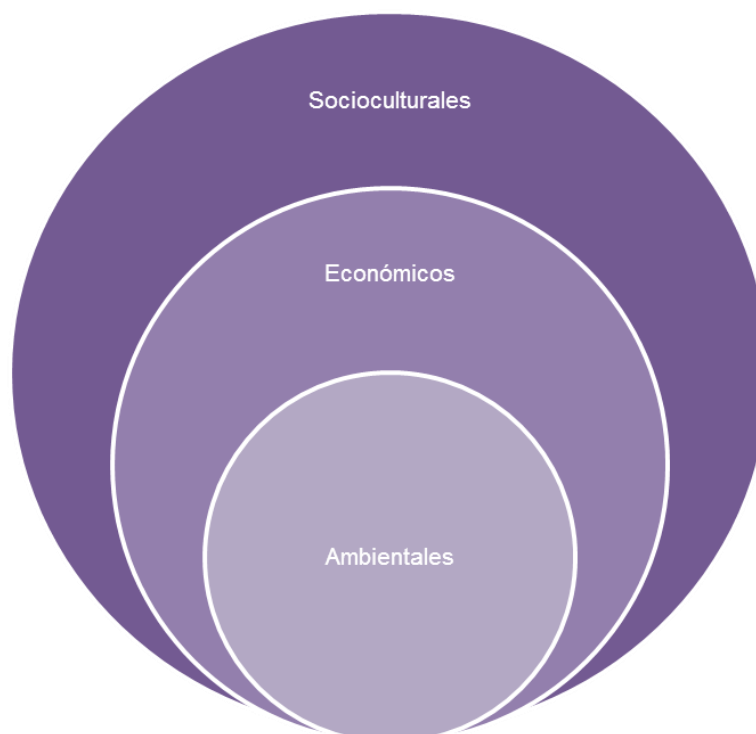
Con el turismo religioso se pretende hacer más rentable la economía de las poblaciones donde se ubican un santuario religioso, de tal forma que se ha de motivar al visitante para que permanezca más tiempo en el lugar que el necesario para cumplir con su obligación autoimpuesta de enfrentamiento ante la divinidad.

Pero este intento de mercantilizar los lugares asociados a la religión, deben cuidar de no rebasar la línea que divide una oferta turística atractiva e innovadora de una teatralización y conversión de la población en un gran parque temático religioso, y es que *“al contrario de otras actividades económicas, en el turismo los ‘consumidores’ llegan hasta el lugar donde se encuentra el ‘producto’, por lo que hace que la actividad turística sea particularmente frágil y vulnerable a cambios que se produzcan en el entorno natural, cultural y económico.”* (Toselli, 2004 citado en Martínez, 2012).

1.2.4. Impactos del turismo

Por otro lado los impactos generados a través de la actividad turística estos se encuentran en listados en el diagrama 4.

Diagrama 4. Efectos del turismo



Fuente: Elaboración propia con base en Acerenza, 2006.

En cuestión a los efectos económicos, los cuales son los más conocidos, al igual que han sido de mayor grado de interés de los países por el fomento y desarrollo de la actividad turística.

Uno de los efectos más importantes de más importancia es en cuestión a la creación de empleos, esto según estudios realizados por el Consejo Mundial del Turismo y los Viajes, en 1999 el turismo empleaba unos doscientos millones de personas en todo el mundo, entre los empleos directos, aquellos que son generados en el propio sector; y los empleos indirectos, originados en empresas proveedoras de la industria turística y en las actividades vinculadas. Aunque no todo es bueno ya que de

acuerdo con la Organización Internacional del Trabajo indica que este sector es conocido por los bajos salarios, las condiciones difíciles y los numerosos empleos clandestinos (OIT, 2001).

Por otro lado en los efectos socioculturales algunos de los más representativos se encuentran principalmente sobre el patrimonio cultural, esto en la preservación de monumentos arqueológicos y testimonios de culturas antiguas, lo cual constituye la herencia cultural de los pueblos, como el reconocimiento de los vestigios de las culturas prehispánicas existentes en diversos países.

Otro es la revalorización de usos y costumbres de la población, principalmente el folklor, la gastronomía regional, las artesanías y las festividades culturales, al estimular el desarrollo de diferentes actividades culturales en las zonas receptoras, en todas sus manifestaciones contribuyendo a la vida social en las comunidades (Murphy, 1981).

En cuestión a efectos socioculturales negativos, la mayoría tienen lugar sobre las comunidades receptoras, producidas como consecuencia de las diferencias sociales y culturales presentadas entre la población local y los visitantes, las políticas de promoción y desarrollo de la actividad turística, en las cuales solo se busca la obtención de beneficios económicos que no son valoradas al momento de crear una política pública.

Finalmente, para diversas organizaciones ambientalistas, algunos efectos generados a partir del turismo son negativos, esto debido a que al convertirse un fenómeno masivo, el turismo no solo logra transformar el entorno físico en zonas receptoras, sino que ha genera también graves trastornos ecológicos, que repercutas más allá de la actividad turística.

En los ecosistemas se notan más los efectos, debido a que la magnitud varía de uno a otro, esto es debido a las políticas erróneas adoptadas sin realizar una prospectiva adecuada (Acerenza, 2006).

Con la finalidad de prevenir o mitigar los impactos del turismo, es preciso avanzar en la planificación turística, que se puede desarrollar de acuerdo al espacio donde se desarrolla, que se refiere a una parte limitada del territorio nacional regional, nacional, e internacional; desde el punto de vista temporal puede ser a corto, mediano o largo plazo, considerando a la planeación a mediano plazo es generalmente de 3 a 6 años; así como desde la perspectiva sectorial, a partir de cuatro tipos: litoral, de áreas de montaña, del espacio rural y de otros sectores (Gómez, 2002).

Se han presentado diversos conceptos acerca del desarrollo, dicho concepto empleado a partir del crecimiento económico, mismo que se representa en un proceso estructurado que da pie a una valoración del entorno, así como los diversos elementos que lo conforman, que de ser posible y tener las capacidades necesarias podrían finalizar en un proyecto de desarrollo local factible, para un territorio determinado.

Por otro lado el concepto turismo, tiene diversas vertientes, de las cuales para la presente investigación se empleara aquella en la cual es turismo alternativo tiene cabida, esto debido a la facilidad de generar una dinámica de conservación dentro de la zona de estudio.

Una vez estudiado los conceptos básicos para comprender dichos fenómenos es necesario conocer algunos casos de estudios en los cuales, la variable turismo y desarrollo local son parte importante para la incorporación de un proyecto en la cual la población salga beneficiada de este, con su correcta aplicación.

Capítulo 2. Experiencias sobre desarrollo local y el turismo

En este capítulo se describen las diferentes perspectivas desarrolladas por diversos autores en cuestión a la construcción. La importancia de una investigación radica en la implementación de un sistema o método el cual puede ser seguido por diferentes personas que lo consideren pertinente, en proyectos de desarrollo.

Es por ello que el presente apartado se encuentra dividido en tres subcapítulos, de los cuales, en el primero se presentan diversos enfoques acerca de cómo poder impulsar el desarrollo en un territorio determinado, enmarcados en un proceso sistemático para la realización de un proyecto factible.

En cuestión al segundo subcapítulo se encuentra integrado por tres casos de estudios el primero a nivel internacional en el cual la variable turismo comunitario es fundamental para el impulso del desarrollo y la mitigación de la pobreza de la comunidad, el segundo a nivel nacional en el cual la cultura es fundamental en un proceso de desarrollo, y finalmente el tercero a nivel estatal del cual el ecoturismo e infraestructura inmersa dentro de un territorio puede ser decisiva para un proyecto factible.

Finalmente es necesario contar con un proceso que permita alcanzar los objetivos planteados y acciones generadas a través de ello, por lo que en el tercer subcapítulo se presenta la metodología utilizada a lo largo de la presente investigación.

2.1 Perspectivas para el impulso del desarrollo local

Existen diversos enfoques para impulsar el desarrollo local. Albuquerque (2004), presenta una guía con los componentes y actividades que se deben analizar en el territorio para determinar o impulsar iniciativas de desarrollo local, donde se señalan los diferentes aspectos a tratar en éste proceso, ésta metodología se divide en dos

partes, la primera de ellas narra los elementos que debe contener cierta zona en estudio y su clasificación para el análisis y el segundo marca el método a seguir para conocer el status y la forma en que interactúan, mismos que se presentan a continuación:

a) Elementos que componen al desarrollo local.

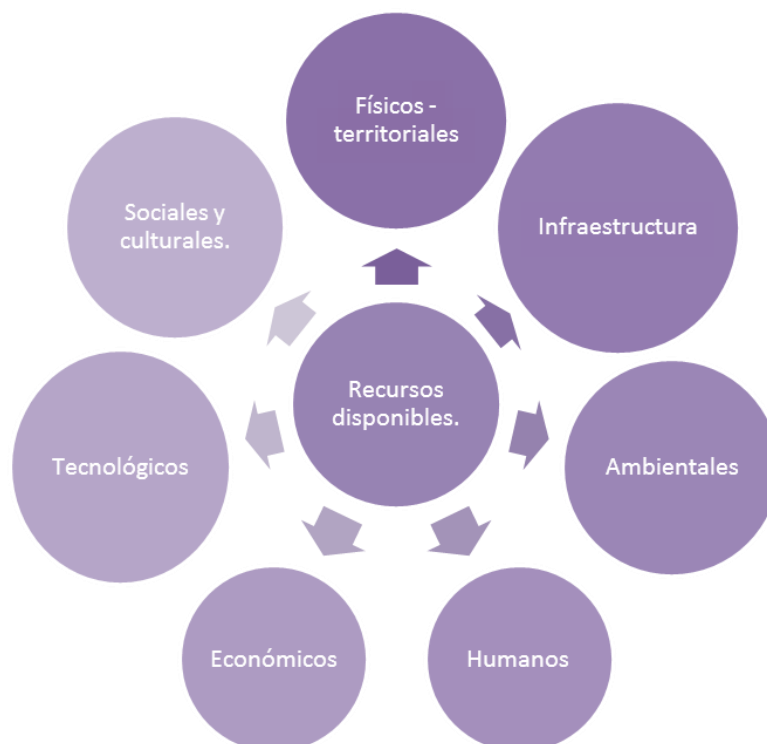
Diagrama 5. Elementos del desarrollo local



Fuente: Elaboración propia en base a Albuquerque, 2004.

- Los objetivos del desarrollo local: debe cumplir con el mejoramiento del empleo y calidad de vida de la población; así como elevar la equidad social. Esto a través de la promoción de las actividades empresariales innovadoras; así como la transformación del sistema productivo local incrementando su eficiencia y competitividad.
- Los recursos disponibles:

Diagrama 6. Recursos disponibles



Fuente: Elaboración propia en base a Albuquerque, 2004.

- Físicos territoriales: situación geográfica, clima, orografía, recursos naturales disponibles, características ambientales.
- Infraestructura: dividida en económica como el transporte, abastecimiento de agua y energía, suelo y edificios industriales.
- Ambientales: como la disposición de residuos, tratamiento y reciclaje de residuos sólidos y aguas, cuidado de parques y reforestación y proyección al medio ambiente en general.
- Humanos: considerados como un factor decisivo en las iniciativas de desarrollo local, los datos a conocer de este recurso son la edad, género y pirámide de edad, niveles de actividad y composición de la fuerza de trabajo, mercado de trabajo, empleo por actividades productivas, tipo y calidad de relaciones laborales.

- Económicos y financieros: unidades encargadas de organizar los factores productivos, como las empresas ya sean públicas o privadas, consideradas piezas fundamentales en el logro del crecimiento económico y la generación de empleo.
 - Tecnológicos: se refiere a la velocidad de la difusión tecnológica y el esfuerzo innovador del tejido socioeconómico, puesto que la generación de nuevas tecnologías constituyen pilares del desarrollo, siendo el acceso a la información y la investigación factores estratégicos de éxito empresarial.
 - Sociales y culturales: aquí se señala el nivel de organización y articulación social, hábitos de convivencia social, uso y aprendizaje de la lengua propia, existencia de líderes y elites culturales, económicas o políticas.
- Los agentes de desarrollo: en estos se encuentran la Administración Municipal, las agencias de desarrollo local, empresas locales, universidades, centros de investigación y desarrollo, encargados de la promoción económica territorial, de la cualificación de los recursos humanos y la atención al ciudadano. A estos puntos o elementos principales se le suma un proceso, que el autor propone para identificarlos y analizarlos, con el objetivo de impulsar iniciativas de desarrollo o bien inspeccionar el tipo de actividades que se desempeñan actualmente sobre una zona para ser reforzadas o tratar de cambiarlas de acuerdo a las necesidades que marca el propio territorio.

b) Proceso de planificación del desarrollo local

El proceso de planificación del desarrollo local, engloba la forma en que los elementos vistos en el apartado anterior pueden ser conocidos dentro del territorio en estudio; éste proceso propuesto por Albuquerque (2004) está basado en el método de la planificación estratégica y abarca las siguientes fases:

- Recogida de información, análisis y diagnóstico.
- Definición de estrategias.
- Diseño de un plan de actuación e identificación de los proyectos de desarrollo local.
- Selección y gestión de proyectos.
- Ejecución de los proyectos.
- Control y evaluación.

De lo anterior se observa que se hace uso de la planificación estratégica como método para el análisis de los recursos existentes en la localidad, conocer su problemática y analizar el desarrollo local sobre el territorio, no sin antes mencionar los aspectos que a través de éste método deben ser estudiados y analizados, ya que guían hacia la implementación de estrategias a corto o largo plazo. Para hacer un análisis propio de éste tipo de metodologías es necesario conocer más de dos opiniones, por lo que en el siguiente punto se aborda la metodología que propone el Instituto Latinoamericano de Planificación Económica y Social (ILPES).

El ILPES es un organismo que integra la CEPAL creado en 1962, sus funciones son brindar apoyo a los gobiernos de la región en áreas de gestión pública, administración e investigación orientadas al desarrollo regional (ECLAC, 2008). Las modalidades de estudio de ésta organización han sido objeto de sucesivas adaptaciones de acuerdo con los procesos reales y con los requerimientos expresados por los Gobiernos a nivel central, regional y en últimas fechas a nivel local.

El ILPES (2003) desarrolla una propuesta para conocer, analizar, proponer y solucionar los problemas de desarrollo, que tiene como objetivo analizar las ventajas y características del territorio donde sea aplicada, para crear una imagen que sirva

como factor tanto de mejora en la confianza de la población sobre las posibilidades del lugar, como de atracción para las inversiones externas en general.

Al igual que la propuesta de Albuquerque (2004), el ILPES hace mención a los elementos que han de analizar el proceso del desarrollo local, las fases y el método que debe implementarse, justificando su uso en la necesidad de emprender las acciones necesarias para dar respuesta a los problemas locales y a sus posibilidades.

Para el ILPES (2003), el proceso de desarrollo se basa en la necesidad de encauzar de una manera determinada la evolución económica a medio plazo, mediante el diseño de un plan que permita abordar el proceso de desarrollo desde una perspectiva integral, tanto en lo que se refiere a los campos en los que ha de actuar, como en los que se refiere a los instrumentos o recursos en los que trabaja. Para ello antes de conocer los pasos para analizar el proceso se deben señalar los aspectos que ha de cubrir el desarrollo para ser aplicados sobre el territorio en estudio, mismos que a continuación se enlistan:

- Delimitación del territorio: el territorio debe ser un lugar de comunicación directa, donde se podrán establecer las relaciones entre los distintos actores de desarrollo, dando paso a la organización de una red de instituciones y organismos particulares.
- Determinación de objetivos estratégicos: esto a partir del conocimiento del potencial económico local, analizando los recursos de la zona; así como de las principales carencias y obstáculos que pueden exigir para que surjan y se desarrollen actividades económicas.
- Estructura de partenariado: se refiere a la cooperación en torno a una institución encargada del seguimiento y ayuda a las iniciativas y acciones de desarrollo.

- Condiciones generales e infraestructura: cuya finalidad es permitir y facilitar el surgimiento de las iniciativas económicas, teniendo en cuenta las necesidades detectadas y los objetivos perseguidos, creando así un entorno favorable para las empresas y negocios.
- Medios de acompañamiento: formación de los recursos humanos adecuada a las demandas de trabajo que hayan de surgir o que existan sobre el territorio, información continua de cuáles son y cómo utilizar los programas de promoción del desarrollo lanzados por cualquier nivel institucional y sobre todo, mejorar los aspectos que puedan afectar a las potencialidades de desarrollo

Éstos son los aspectos que el ILPES (2003) considera para el análisis e iniciativas de desarrollo local, para conocer a fondo cada uno de ellos y más aún en la zona de estudio, ésta metodología propone la práctica de un método y la aplicación de sus diferentes fases, específicamente de la planificación estratégica.

Analizar el proceso de desarrollo local según el ILPES en un área determinada, es resultado de un proceso que si bien puede resultar largo y costoso encuentra en su base un principio sencillo: la planificación estratégica, encargada de emprender las acciones necesarias para dar respuesta a los problemas locales y a sus posibles soluciones.

2.2 Turismo y desarrollo local: casos de estudio

El contar con recursos naturales y culturales no es suficiente para garantizar la conformación de un producto turístico, sino que es más importante la valoración social, la cual garantiza su atracción como tal es por eso que este apartado se encuentra evocado a aquellas experiencias en las cuales las variables turismo y desarrollo local se encuentren inmersa, mismas que al ser presentadas ayuden de manera significativa a entender cómo reacciona el entorno en los diferentes

contextos territoriales y que sean factibles para la implementación de una propuesta dentro de la zona de estudio.

Con la finalidad de retomar experiencias previas sobre el desarrollo local y el turismo, a continuación se describen casos de estudio en el ámbito latinoamericano con referencia a un proyecto de turismo comunitario en Cuzco, Perú, así como el caso de dos comunidades indígenas en Baja California, México así como el contexto del municipio de Villa del Carbón, en el Estado de México.

2.2.1 Turismo comunitario y pobreza en Cuzco (Perú)

A lo largo de este trabajo se analiza el modelo de gestión del turismo comunitario en cuestión al destino turístico de la región de Cuzco, que integra como principal atractivo turístico de la región el santuario histórico de Machu Picchu. Esta modalidad de desarrollo turístico de la región es viable y sostenible a largo plazo de mejorar la conservación ambiental y conseguir una mayor implicación de la población local en la gestión turística de la región.

En Perú existen muchas zonas rurales en las que viven personas indígenas y donde hay una gran diversidad de actividades culturales y de la naturaleza. El turismo comunitario de Perú promueve la conservación del medio ambiente, de la cultura y la generación de beneficios, que incidiría en una mejora del nivel de vida de las poblaciones (Casas, 2012).

El objetivo principal del turismo comunitario es mejorar el nivel de vida de los habitantes de las comunidades nativas y garantizar la permanencia de formas de vida tradicionales en la región (Casas, 2012).

El turismo tiene importantes efectos multiplicadores en el PIB de la región, esto debido a que es un sector que genera divisas y contribuye en la creación de empleo, corrigiendo el desempleo en áreas con problemas de paro y suavizando situaciones de conflicto y fricción económica. Constituye una herramienta de lucha contra la pobreza, ya que mejora las condiciones de vida de la población local al ser una actividad complementaria a la agricultura y una fuente complementaria de ingresos. Además, los beneficios obtenidos por el turismo comunitario repercuten directamente en la población local, ofreciendo la oportunidad de crear pequeños negocios intensivos en mano de obra y facilitando la incorporación de la mujer al mercado de trabajo

Se considera que permite preservar el patrimonio natural y las áreas rurales, en la medida en que se reduce el impacto negativo en la naturaleza, ya que el turismo responsable puede ayudar a la conservación del medioambiente, del medio rural y de la cultura local. El turismo comunitario permite a los turistas el contacto directo con la naturaleza y practicar una cultura responsable con el medioambiente. Y, por último, permite la optimización de los recursos naturales.

Del mismo modo, permite preservar la identidad étnica y la transmisión del patrimonio histórico, ya que permite, por un lado, la transmisión de valores, historia, costumbres culturas y tradiciones. Además, posibilita la participación del turista en las tradiciones y estilos de vida de la comunidad local, contribuye en la recuperación de la cultura, gastronomía, folclore, costumbres y permite a los turistas la posibilidad de conocer la pluriculturalidad y biodiversidad del país (Casas, 2012).

El turismo arqueológico, favorece al desarrollo de la región, reforzando los lazos de identidad y convivencia entre la población local, esto debido a las constantes muestras de cultura y tradiciones a extraños, reforzando las raíces de donde provienen estas, al igual que los ingresos económicos crecen, conformen al crecimiento de los visitantes en la zona.

2.2.2 Turismo alternativo para el desarrollo local en Baja California

Este trabajo analizó la relación entre el desarrollo local, turismo alternativo y sustentabilidad, en el cual los autores exploraban la posibilidad de poner en práctica al turismo alternativo como una vía para el desarrollo, esto en dos comunidades indígenas de Baja California: San José de la Zorra y San Antonio Nécua (Bringas y González, 2004). Se planteó que las culturas indígenas representan expresiones concretas de civilización únicas, las cuales las lleva a atravesar por un proceso de extinción territorial y étnico, que las lleva a ser presentadas como parte de la historia y procesos que se deban de contener en un museo; esto y las comunidades se presentan cerca de destinos relativamente turístico que presentan una afluencia considerable para que la comunidad incursione como un destino como tal (Bringas y González, 2004).

En el caso de la comunidad de San José de la Zorra, presenta los recursos naturales y culturales necesarios para implementar un proyecto y para ello se fomentó hacia la dirección de una visión clara de hacia donde se quiere llegar territorialmente explorando alternativas productiva basadas en nuevas formas que adopta el proceso turístico, identificando y delimitando claramente los roles, así como las responsabilidades que corresponde a cada parte funcional de proyecto (Bringas y González, 2004).

Por otro lado en cuestión a la comunidad de San Antonio Nécua, aparte del alto potencial turístico, los autores encontraron las capacidades de organización, gestión y negociación mayormente definidas, al igual que la cobertura de servicios básicos es casi total, así como de infraestructura, posteriormente a la valorización de los componentes los autores tomaron en cuenta que para la incorporación de una política turística se debe de contar con líneas de acción las cuales están presentadas en el cuadro 3 (Bringas y González, 2004).

Cuadro 3. Componentes de una política regional

Línea de acción	Descripción	Actor
Capacitación/ sensibilización	Por una parte la capacitación se dirigirá a aspectos tales como la presentación de servicios, en cuestiones contables y administrativas, entre otras. Por otra parte, la sensibilización estaría enfocada a señalar cuales serían los costos y los beneficios del turismo, así como cristalizar un proyecto turísticos.	- SECTURE - Culturas populares
Equipamiento e infraestructura	Se contempla aquí tanto la creación de la nueva infraestructura y equipamiento como el acondicionamiento de los ya existentes	- SECTURE - INI/FONAES - SEDESOL - SEDECO
Promoción	Estaría dirigida a la búsqueda de nichos de mercado adecuado, donde pudiera colocarse un producto turístico alternativo.	- SECTURE

Fuente: Bringas y González, 2004.

En este caso de estudio los autores hicieron una apreciación del contexto territorial en torno a la infraestructura y elementos naturales que llevan un potencial turístico marcado, al igual que la forma de organización dentro de las mismas, lo que los llevo a identificar los puntos a reforzar y los puntos a conservar en cada una.

2.2.3 Ecoturismo e infraestructura vial en Villa del Carbón

Por igual algunos de los casos en los cuales el turismo y el desarrollo local van de la mano, al establecer una relación entre sociedad- naturaleza, el llamado turismo alternativo pretende contribuir a la revalorización de un conjunto de poblaciones a lo largo del país que presentan alternativas frescas y diferentes tanto para los visitantes nacionales como para los extranjeros, a través de atributos simbólicos, leyendas, historia, hechos trascendentes, cotidianidad y sobre todo del factor natural que son

emanadas de sus manifestaciones socioculturales, y que significan hoy en día una gran oportunidad para el aprovechamiento turístico

En este punto Hernández y Rosas (2010), ven la implementación de un circuito turístico como una acción factible para consolidar el desarrollo económico en el municipio de Villa del Carbón con la finalidad de contrarrestar la realidad que presenta el municipio, en cuanto que el 93% de sus localidades cae en la clasificación de zona rural, presentando deficiencias o inexistencias de servicios e infraestructura, a esto se le añade la ubicación en zonas de difícil acceso, bajo nivel educativo, así como bajos salarios.

Sin embargo Villa del Carbón es un municipio que aun cuenta con un valor natural significativo ya que sus bosques abarcan el 57% de la superficie del municipio, lo cual equivale a 182.69 km.2., aunque también cuenta con factores como la falta de vías de comunicación y de rutas de transporte público, pues 50% del total de kilómetros de carretera se encuentran deterioradas ya que el 53.66km están sin pavimentar y 54.25 km están previstos para rehabilitar, lo que implica un estancamiento para el municipio.

De aquí surge el interés por buscar alternativas que ayuden a disminuir los niveles de impacto ambiental así como conservar y contribuir a la permanencia de los recursos naturales, además de contribuir a la conectividad dentro y fuera del municipio; ello tomando en cuenta al desarrollo sustentable que es aquel donde se coloca a los seres humanos al centro del proceso de desarrollo, que considere el crecimiento económico como medio y no como un fin en sí mismo, que proteja la calidad de vida de las generaciones actuales y futuras y, que respete la integridad de los sistemas que permiten la existencia de vida.

Es importante mencionar una visión acerca del desarrollo sustentable, el cual contempla el elemento social, el económico y el ambiental. Dentro de lo social: la

diversidad cultural, la identidad de los pueblos, la democracia, voluntad política, justicia, paz, el respeto a los derechos humanos.

En lo económico un crecimiento equilibrado, una distribución equitativa y justa, acceso a mejores empleos y salarios. El respeto y cuidado hacia el medio ambiente es el aspecto más abordado cuando se menciona “desarrollo sustentable”, debido al auge de los movimientos sociales ambientalistas, que han dejado al desnudo a los ojos de todos la crisis ambiental planetaria, la disminución de la capacidad de amortiguamiento de la biosfera, el deterioro de ecosistemas, la pérdida de la biodiversidad, el cambio climático y lo que es aún más grave, la pérdida del sentido de pertenencia de los seres humanos hacia su planeta. (Sánchez, 2010, citado en Hernández y Rosas, 2010).

Retomando estos elementos se tiene que una alternativa de desarrollo sustentable es el turismo responsable o ecoturismo. Según con los autores para que un proyecto de turismo se lleve a cabo en el municipio, es muy importante que la población de éste, se encuentre convencida de que su localidad tiene potencial para desarrollar esta actividad, por ello a partir de una serie de preguntas realizada por las autoras se consultó a la población de Villa del Carbón si consideraban que las localidades de San Luís Taxhimay, Llano de Zacapexco, y la Cabecera Municipal de Villa del Carbón, tienen valor turístico, la respuesta hacia este cuestionamiento fue totalmente positiva.

Por otro lado en cuestión a la falta de las vías de acceso en buen estado afecta la percepción de ingresos en los establecimientos de las zonas turísticas, pues de acuerdo a la población cuestionada, la gente se queja del mal estado de las carreteras; es por esta razón que la gente no regresa a visitar las localidades en cuestión.

El proyecto planteado por las autoras consta de tres etapas:

- Primera etapa: referente a un diagnóstico, el cual implica estudios sobre la importancia dentro de la económica, sobre la demanda turística, sobre recursos turísticos con los que se cuenta.
- Segunda etapa: consiste en la definición del proyecto y de los objetivos. Se propone un circuito turístico pretende vincular las tres zonas de estudio: la Cabecera Municipal, San Luís Taxhimay, y el Llano de Zacapexco, ofreciendo un tour por los lugares de riqueza natural y valor histórico de Villa del Carbón, ofreciendo y promocionando los hoteles, restaurantes y zonas de acampar del municipio, mediante un circuito turístico, el cual partiría de la Cabecera Municipal. Este proyecto le ofrece al visitante actividades como: caminata y o escalamiento de montaña; lo anterior debido a que parte del territorio municipal, es la sierra de Guadalupe (la cual comienza en Tepetzotlán), adicionalmente, la pesca deportiva, daría un mayor atractivo a los criaderos y truchas; también se contaría con ciclismo de montaña, cabalgatas, deportes acuáticos, entre otros.
- Tercera etapa: implica los productos turísticos a ofertar: circuito turístico para las tres zonas.

Al término de la investigación las autoras concluyeron en que el ecoturismo es una alternativa de desarrollo sustentable viable y factible para sitios como el municipio de Villa de Carbón. Esto en relación a las oportunidades y recursos naturales que el municipio presenta, tomando en cuenta que representa una alternativa de incrementar los ingresos, dando así la oportunidad de incrementar los niveles educativos, llegando progresivamente a un nivel de vida a aceptable, para las localidades, puesto que en eso se basa la sustentabilidad, vivir de los recursos naturales y para los recursos naturales.

A continuación se presenta un cuadro en el cual se presentan los elementos presentes en los casos analizados y la zona de estudio de esta investigación, para la implementación de un proyecto.

Cuadro 4. Comparación de los casos de estudio

Zona Elementos	Cuzco, Perú	Baja California	Villa del Carbón
Positivos	<ul style="list-style-type: none"> - Cercano a la zona arqueológica de Machu Picchu. - Sentimiento de identidad y pertenecía entorno a costumbres y tradiciones. - Promoción de la conservación y preservación del ambiente y de la cultura local. - Generación de nuevos empleos. - Fuente complementaria de ingresos 	<ul style="list-style-type: none"> - Presencia de recursos naturales y culturales. - Política regional estructura a partir de: capacitación, equipamiento e infraestructura y promoción 	<ul style="list-style-type: none"> - Recursos naturales y culturales - Proyecto basado en la sustentabilidad. - Eslogan “vivir de los recursos naturales y para los recursos naturales” - Cobertura boscosa del 57%
Negativos	<ul style="list-style-type: none"> - Zonas de pobreza y marginación. 	<ul style="list-style-type: none"> - Marginación de grupos vulnerables 	<ul style="list-style-type: none"> - Zonas con deficiencias o inexistencias de servicios e infraestructura. - 50% del total de kilómetros de carretera se encuentran deterioradas. - Zonas de difícil acceso, bajo nivel educativo y salarios bajos.

Fuente: Elaboración propia.

Derivado de lo anterior es posible afirmar que los tres casos anteriormente presentados, se basan en una cultura de preservación y conservación de recursos

naturales y culturales, presentes en cada región, en cuestión al caso de estudio de la investigación la variable natural se encuentra inmersa al tener un 65% de cobertura boscosa, por igual la cultural, debido a que en el territorio existen edificaciones del siglo XVI, así como un grupo indígena, el cual conserva un sentimiento de identidad en torno a sus tradiciones y costumbres presentes en la comunidad.

2.3 Metodología de la investigación

Para desarrollar la presente investigación, en cuestión al análisis de los alcances y limitaciones para el desarrollo local en el municipio de Ocuilan, a partir del adecuado aprovechamiento turístico de los recursos naturales y culturales, es necesario contar con un proceso planificado que permita alcanzar los objetivos planteados.

Para ello es necesario entender los complementos de un proceso metodológico el cual es conocido como hipotético-deductivo, ya que este parte de un sustento teórico, para posteriormente aterrizar los conocimientos (teorías y conceptos) encontrados por diversos autores acerca del objeto de estudio. De los planteamientos generales sobre el desarrollo local, se realiza el análisis de las particularidades del lugar de estudio con la finalidad de comprobar la hipótesis plantea.

La investigación se desarrolló en distintas etapas de investigación documental y de campo.

Respecto a las primeras fue necesaria la revisión de fuentes bibliográficas, electrónicas, textos informativos, artículos de revistas entre otros, con el fin de seleccionar, analizar y sintetizar la que se adecue al objeto de estudio, que en este caso es la actividad turística y el desarrollo local. La recopilación de información documental se llevó a cabo en instituciones públicas como el Instituto Nacional de

Geografía y Estadística (INEGI), Instituto de Geografía, Estadística y Catastro del Estado de México (IGECEM), Consejo Nacional de Población (CONAPO), Biblioteca Central Universitaria, al igual que de las Facultades de Turismo y de Planeación Urbana y Regional, así como el propio archivo municipal de Ocuilan.

La información recopilada permitió explicar las bases de la investigación e identificar los diferentes procesos metodológicos realizador a casos de estudio similares, con el fin de entender como el proceso se puede o no manifestar en el territorio.

Respecto a las técnicas de investigación de campo, que permitieron conocer información directa sobre el lugar de estudio, fue necesario el diseño, prueba y validación de diversos instrumentos de investigación de campo, como una cédula de identificación de recursos naturales y culturales, así como cuestionarios dirigidos a la población local y visitantes en la región, que permitieron conocer sus opiniones respecto al desarrollo local y el turismo en el municipio.

Respecto a la cédula de identificación, se diseñó con la finalidad de identificar los recursos naturales y culturales, a partir del nombre con el que se identifica, el tipo de recurso (natural y cultural), localización, acondicionamiento del recurso, actividades practicables, conservación del entorno, facilidad de uso, acceso a servicios públicos municipales, servicios turísticos cercanos así como la jerarquización del recurso.

Respecto a la jerarquización, se consideró en función de su capacidad para atraer mercados, de manera que cuanto más lejanos sean los mercados que acuden a visitarlo mayor será su jerarquía, esto realizado por la CICATUR/OEA (1983), en la cual se consideran los siguientes aspectos:

- Jerarquía IV: atractivos excepcionales capaces por sí solos de atraer una corriente importante de visitantes actuales o potenciales del mercado internacional.

- Jerarquía III: atractivos excepcionales capaces por sí solos de atraer una corriente del mercado interno y en menor porcentaje que los atractivos Jerarquía IV del turismo receptivo.
- Jerarquía II: atractivos con algún rasgo llamativo, capaces de interesar a visitantes, ya sea del mercado interno o receptivo que hubiesen llegado a la zona por otras motivaciones turísticas
- Jerarquía I: atractivos sin méritos suficientes para considerarlos en las jerarquías anteriores. Pero que forman parte del patrimonio turístico como complemento de otros atractivos de mayor jerarquía.

Se procedió a realizar un total de siete cédulas de identificación: tres referentes a los recursos culturales (Unidad Cultural Ocuilan, Templo del Señor del Calvario y Fiestas Patronales); así como cuatro cédulas de recursos naturales (árbol del Ahuehuate, Parque Estatal Tlatlucapa, cascadas El Obraje, cascadas de Acalhuca) (véase anexos 4 y 5)

Si bien es información resulto útil para una primera aproximación al recorte del espacio turístico del espacio geográfico, fue ser completada por nociones que asuman el espacio turístico como un nuevo espacio social, resultado de un tipo nuevo de relaciones entre agentes económicos y actores sociales.

Para ello, se diseñó un cuestionario dirigido a residentes y turistas, que permito recolectar y registrar la información obtenida a través del contacto directo con la realidad, considerando los siguientes aspectos:

- El tipo de instrumentos seleccionados justificación de su elección.
- Los principales temas que se van a incluir en el instrumento.
- El proceso que se va seguir para la elaboración del instrumento.
- El proceso que se va seguir para probar o validar el instrumento de investigación

Referente al instrumento enfocado a los visitantes, tuvo como finalidad recabar información sobre la percepción del entorno municipal durante el trayecto y estadía en el mismo, para la elaboración de una propuesta de desarrollo local que fortalezca la actividad turística (véase anexo 1). Se aplicaron 139 cuestionarios principalmente en Chalma como el lugar que registra mayor presencia de personas con estancia temporal y transitoria por el territorio municipal, aunque también en otras localidades como El Ahuehuate, Santa Martha, Santa Mónica, Santa Lucía y la cabecera municipal, durante el periodo comprendido de diciembre de 2014 a mayo de 2015, de acuerdo a la siguiente fórmula:

$$n = \frac{Z_{\alpha}^2 * N * p * q}{i^2(N - 1) + Z_{\alpha}^2 * p * q}$$

En donde:

$$N = 55000$$

$$Z_{\alpha} = 0.1 = 2.58^*$$

$$p = 0.7^*$$

$$q = 1 - p = 0.3^*$$

$$i = 10\% = 0.1^*$$

*valores asignados por la formula

$$n = \frac{2.58 * 55000 * 0.3 * .07}{(0.1)^2(55000 - 1) + 2.58 * 0.3 * 0.7}$$

$$n = \frac{762911.02}{5500.44}$$

$$n = 138.69 = 139$$

Respecto al cuestionario aplicado a los residentes del municipio, se diseñó el instrumento con la finalidad recabar información sobre la percepción de los habitantes sobre los cambios en su entorno, con el fin elaborar una propuesta de desarrollo local que incentive y fortalezca la actividad turística en la región (véase anexo no. 2). Los cuestionarios se aplicaron en el territorio municipal, a partir de la segmentación en cinco regiones que abarcaron las siguientes localidades:

- Norte: La Esperanza, Coyoltepec, Santa Martha, Santa Lucia, San Juan Atzingo, Dr. Gustavo Baz, Loma de Teocaltzingo y Santa María Nativitas
- Sur: La Lagunita, San Isidro, Los Manantiales, Pueblo Nuevo, Plaza Nueva, Chalmita.
- Centro: cabecera municipal, Santa María, San Sebastián, Santa Mónica, El Puente.
- Oeste: Ahuatenco, Mexicapa, Tlatempa, El Capulin, Tlaltizapan.
- Este: Tezontepec, El Picacho, La Ciénega, Reforma Agraria, 5 Caminos.

Se aplicaron 138 cuestionarios durante el periodo comprendido de diciembre de 2014 a mayo de 2015, de acuerdo a la siguiente fórmula:

$$n = \frac{Z_{\alpha}^2 * N * p * q}{i^2(N - 1) + Z_{\alpha}^2 * p * q}$$

En donde:

N = 32538

$Z_{\alpha} = 0.1 = 2.58^*$

p = 0.7

q = 1-p = 0.3

i = 10% = 0.1

*valores asignados por la formula.

$$n = \frac{2.58 * 32538 * 0.7 * 0.3}{0.1^2(32538 - 1) + 2.58 * 0.7 * 0.3}$$

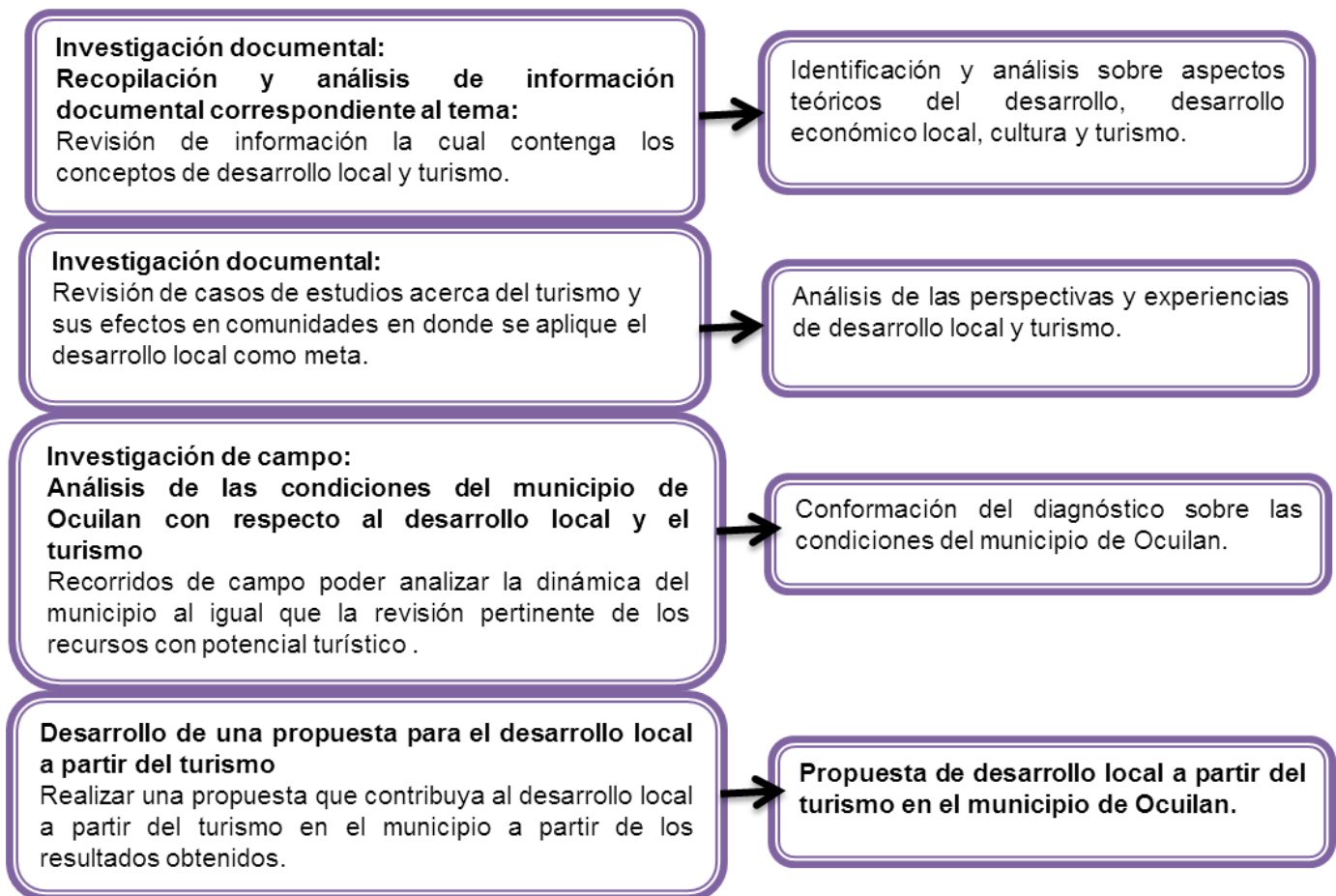
$$= \frac{449182.74}{3254.24}$$

$$n=138.02 = 138$$

Con base a la información recabada, fue posible realizar el diagnóstico del municipio respecto al desarrollo local y el turismo, así como diseñar una propuesta para impulsar la actividad como estrategia para la conservación ambiental y el mejoramiento en las condiciones de vida de la población.

El proceso metodológico se integra en el diagrama 7.

Diagrama 7. Proceso metodológico de la investigación.



Fuente: Elaboración propia.

Capítulo 3. Caracterización del municipio de Ocuilan, México

Para poder generar una propuesta factible es necesario el conocer en entorno municipal en el cual se planteara así como su estructura y organización dentro del mismo es por ello que en este apartado se encuentra dividido en , contando con cinco subcapítulos.

En el primer subcapítulo se presentan los hechos más sobresalientes del territorio municipal, como lo es la elección del nombre y su significado así como hechos relevantes a lo largo de los años a partir de la época prehispánica.

Para el segundo subcapítulo, se encuentra todos aquellos aspectos pertenecientes a características físicas, representativas de la zona de estudio, como lo es la localización geográfica, hidrología, edafología, flora, fauna, así como uso y tipo de suelo presentes en el municipio.

Por otro lado en el tercer subcapítulo se encuentra información relacionada con las características socioculturales inmersas en territorio, como lo es la población total, así como las localidades que lo integran y su distribución municipal, al igual que los grupos indígenas y la escolaridad que presenta la población.

En cuestión al cuarto subcapítulo encontramos la dinámica territorial municipal, la cual presenta la población económicamente activa, población ocupada, al igual que las actividades productivas principales en el territorio municipal.

Finalmente en el quinto subcapítulo se presentan los elementos en cuestiona la infraestructura presente en el municipio como lo son vialidades equipamiento de salud y equipamiento educativo.

3.1 Antecedentes históricos

En la época prehispánica a los pueblos se les asignó un nombre en lengua indígena que indicaba origen, ubicación, geografía y/o características que los distinguían unos de otros; así el municipio se denominaba Ocuilan, nombre que fue impuesto por los Mexicas. La cabecera municipal se denomina Ocuilan de Arteaga, lo de Arteaga se debe al apellido del Liberal José María Arteaga, originario de la ciudad de México.

Por decreto No.38 expedido por la Legislatura Local a partir del 18 de octubre de 1870 se erigió en municipalidad denominándose la cabecera municipal Ocuilan de Arteaga.

Ocuilan proviene del náhuatl, se compone de: OCULI, que significa "gusano" y la variante de TLA, "abundancia o colectividad", por lo que OCUILAN significa donde abundan los gusanos refiriéndose a la oruga.

Los asentamientos más importantes de la región Ocuilteca se llevaron a cabo en el horizonte posclásico temprano 1000-1300 años después de Cristo.

Se sabe por aproximación que desde finales de siglo XV (1476) los Tenochcas conquistaron la región de Ocuilan lo que se comprueba con los vestigios arqueológicos encontrados como lo son: el tlachtlitemalacatl o juegos de pelota, la zona arqueológica de El Castillo de la Reina también conocida como Tlatocalpan donde se han encontrado restos arqueológicos tales como restos de columnas y de una muralla, cuchillos de sacrificio y una cabeza de serpiente que representa a Quetzalcóatl (García, 1999).

Ocuilan fue punto importante en el gran ohtli o camino prehispánico que conducía a Tenochtitlan, Atlapulco, Xalatlaco, Ichcateopan, Teloloapan, por donde transitaban los pochtecas o comerciantes transportando los productos como: algodón de Ichcateopan, cacahuete de Teloloapan, cobre de Otumba y los tejidos de Ocuilan.

La repartición de indios a españoles se llamó encomienda y los que recibieron este beneficio se llamaron encomenderos, en 1602 Ocuilan fue encomendado a Servan Vejarano, quien al morir deja la encomienda a su esposa Doña Francisca Calderón con 903 tributarios a su cargo, Diego de Ocampo Saavedra, fue el último poseedor de esta encomienda .

Los frailes que evangelizaron los naturales de Ocuilan fueron de la orden de los Agustinos quienes llegaron a Veracruz el 22 de mayo de 1533 y el 17 de junio a la gran Tenochtitlan, no se sabe con exactitud el nombre del fraile que estuvo al frente de la evangelización de los naturales Ocuiltecas, pero si se asegura que tomaron casa en Ocuilan en 1537 a nombre de esta orden religiosa.

Existe escasa información acerca de la vida del municipio durante la Colonia en esta época, son los hechos importantes que se registran debido tal vez al aislamiento y la incomunicación que tenía por aquel entonces; los acontecimientos surgidos en esta época fueron: En 1834 Don Lorenzo de Zavala gobernador del Estado de México, acudió a Ocuilan para ocultarse de sus enemigos y desde ahí lanzó un manifiesto en contra de Don Manuel Gómez Pedraza, presidente de la República Mexicana (García, 1999).

Otro hecho sobresaliente fue su erección como municipio, con lo que se estableció la cabecera municipal denominada Ocuilan de Arteaga, perteneciente al distrito de Tenancingo, México El decreto se publicó el 18 de octubre de 1870, siendo gobernador del estado, Mariano Riva Palacio.

En 1910 el General Trinidad Rojas se había levantado en armas en la zona de Chalco en favor de la causa maderista, comisionando a José Medina oriundo de Tenancingo para que organizará gente de la región en favor de la causa, participando en ésta los hombres de todas partes, pero en particular se mencionan:

Albino e Isidro Cázales, Joaquín López, Juan Tejeda, Pablo Montiel, Zaneón Zetina, Juan Díaz y otros, todos ellos originarios del municipio de Ocuilan.

Por otra parte se sabe también que en Ocuilan se levantaron en armas secundando el Plan de San Luis Potosí, los hermanos Joaquín y Antonio Miranda que contaban con el apoyo de los campesinos de la región, ellos secundaron más tarde a Genovevo de la O quien fue jefe de los zapatistas en el Estado de México, con él alcanzaron el grado de General, Cleotilde Sosa y Rafael Castillo, vecinos de la cabecera municipal.

Algunos lugares del municipio sirvieron como campamentos de las tropas del gobierno entre otros se citan el panteón municipal y el templo del Señor del Calvario, lugares que por su altura resultaban estratégicos (García, 1999).

3.2 Características físicas

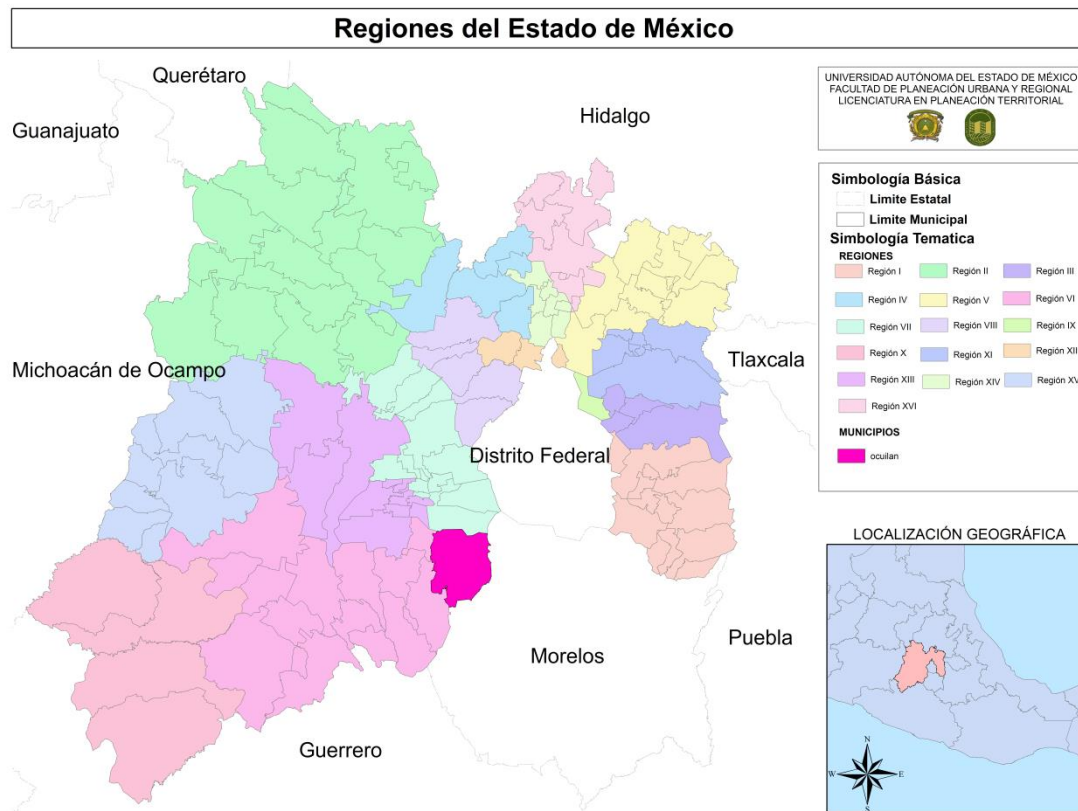
El municipio de Ocuilan se localiza dentro de la región VI del estado de México, integrada por: Almoloya de Alquisiras, Coatepec Harinas, Ixtapan de la Sal, Joquicingo, Malinalco, Ocuilan, San Simón de Guerrero, Sultepec, Temascaltepec, Tenancingo, Texcaltitlán, Tonicato, Villa Guerrero y Zacualpan, en la porción sureste del Estado y colinda con los Municipios de Tianguistenco al norte, con el Estado de Morelos al sur y al este, y Joquicingo, Tenancingo y Malinalco al oeste, contando con las siguientes coordenadas geográficas extremas:

Latitud norte 19° 08' 09".

Longitud oeste 99° 16' 25".

Latitud norte 18° 52' 31"

Longitud oeste 99° 30' 08".

Mapa 1. Regiones y municipios del estado de México

Fuente: Elaboración propia en base a INEGI, 2010 y Gobierno del Estado de México, 2014.

Respecto a la hidrología del municipio, forma parte de la Región Hidrológica de la Cuenca del Balsas. Dentro de los ríos existentes en el territorio municipal, el de mayor importancia es el Río Chalma, que nace en el cerro de Zempoala, y su recorrido es de norte a sur, este va enriqueciendo su caudal al recibir las aguas de varias afluentes, entre ellas las que emanan del Árbol del Ahuehuate y las del Río Tlaxipehualco; una parte de sus aguas es utilizada para el aseo de productos agrícolas, así como en época de estiaje es usada para servicio doméstico. En la Delegación Chalma la Comisión Federal de Electricidad (CFE) implementó un canal de captación, para generar fluido eléctrico en la Planta Hidroeléctrica Malinalco (García, 1999).

El Río Tlaxipehualco nace en los montes de El Obraje, y fluye de norte a sur, una parte de sus aguas se utiliza para riego agrícola y huertos frutales de la Delegación Chalmita. El Río Mexicapa se ubica al oriente del Municipio, parte de los manantiales donde nace, son aprovechados para dotar de agua potable a las Delegaciones de Tlatempa, Ahuatenco y Mexicapa; asimismo, es aprovechado para riego de huertos frutales y para la agricultura (H. Ayuntamiento, 2012).

Destaca por su volumen y dimensión el Sistema de Agua Potable Quila-Ocuilan, mismo que se capta de la Laguna de Quila, la cual se encuentra a 30 kilómetros de la Cabecera Municipal; mediante un sistema de bombeo dota de servicio a la Cabecera del Municipio y a las Delegaciones de Santa María, San Sebastián, Santa Ana, Santa Mónica, La Pastoría y Santa Lucía. También se localizan dentro del territorio las Lagunas de Zempoala al costado oriente del Cerro de Zempoala, cuyo atractivo natural lo hacen apto al turismo; este conjunto es denominado como Parque Nacional Lagunas de Zempoala.

Respecto a la geología del municipio, existen rocas esencialmente de ácidas a intermedias; calcialcalinas de arco perimetral del Oligoceno-Mioceno, principalmente incluye depósitos piroclásticos y volcanoclásticos. También existen al noroeste rocas volcánicas que aparecieron en el Plioceno-Cuaternario, esencialmente de intermedias a básicas predominando alcalinas. En una mínima parte al suroeste del municipio se encuentran rocas clásticas y volcanoclásticas que aparecen en el periodo del Plioceno Cuaternario, resultantes de la actividad volcánica (García, 1999).

De acuerdo a los materiales ígneos que se encuentran en el norte del Municipio, se determina que hubo erupción volcánica dando origen a las elevaciones tales como los cerros de Zempoala, Tuxtepec, Tianguistenco, Olotepec y Tezontepec. En estos dos últimos se observa un pequeño cráter de material ígneo, semejando volcanes apagados. Al sur se encuentran grandes peñas producto de erosión

fluvial de los ríos Tlaxipehualco y Chalma. Otras se encuentran a los costados de la carretera que va del Ahuehuate a Chalmita, como las peñas de la Flor, El Chapanimal, El Encuerado, El Huarache, Fraile Encantado, El Leñero, EL Tambor, Peña Colorada y Peña de Quetzal (H. Ayuntamiento, 2012).

Con relación a la edafología, el suelo del territorio municipal pertenece a la clasificación de los andosoles úmbricos, que se caracteriza por tener una capa superficial oscura o negra porosa y blanda, rica en materia orgánica, útil para la agricultura, localizada en el centro, oriente, poniente y norte del municipio.

En la región sur y sureste, se encuentra el suelo que pertenece a la clasificación Feozem, propio del clima templado apto para la agricultura. También se encuentran en una mínima porción los llamados vertisoles, cuya característica es la de presentar un alto porcentaje de arcilla con grietas anchas y profundas en la época de secas, que con la humedad se vuelven pegajosos; son suelos poco adecuados para la agricultura de temporal, pero muy aptos para la agricultura de riego, localizándose estos en La Lagunita, Chalmita y Pueblo Nuevo (García, 1999).

Respecto a la flora, en la porción norte del municipio existen amplios bosques de coníferas, formados por pinos y oyameles; en el centro y el sur predominan los bosques mixtos compuestos por encinos, fresnos, cedros, madroños, ailes, casahuates y abundantes matorrales; así mismo, en el centro y sureste podemos encontrar encino blanco y morado, madroños, laurelillo y abundantes matorrales que reciben el nombre de salviaalta, trementinoza, flor de muerto, jara y asal.

En la región en la que predomina el clima semi-cálido, la flora está conformada por árboles como el amate, huisache, copal, huaje, nanche y abundante maleza que consta de chapulistle, uña de gato y flor de muerto. Abundan también una gran

cantidad de arbustos como el tepozán, cucharilla y espesos matorrales de zarza, chía y jara.

Se cultivan en el norte del municipio árboles frutales tales como pera, perón, capulín y ciruela; en el centro: aguacate, durazno, chirimoya, tejocote, capulín y nuez; en el sur: ciruelo, guayaba, limón agrio, lima, cajinicuil y níspero. Al centro del municipio también se siembra el maguey de pulque y se ha introducido la floricultura particularmente de clavel, gladiola, rosa, nardo, agapando y crisantemos (H. Ayuntamiento, 2012).

Cabe mencionar, que aun existiendo la tala clandestina, también se han realizado jornadas de reforestación que incluyen la siembra de especies como el pino, ocote, oyamel, cedro, sauce y ahuehuete, en lugares como El Obraje, Tepetzingo, Lagunas de Zempoala y en las zonas aledañas a los manantiales.

Por otro lado, en el municipio la fauna silvestre es muy variada en las regiones montañosas, en las cueles podemos encontrar diversas especies de mamíferos como el coyote, zorro, conejo, liebre, hurón, tuza, rata silvestre, murciélago, ardilla de tierra y voladora, tlacuache, cacomixtle y zorrillo.

En el orden de las aves figuran el gorrión, canario, calandria, aguililla, tordo, golondrina, correcaminos, maicero, cuervo, cardenal, pájaro carpintero, mulato, jilguero, primavera, colibrí, tórtola, gavián, gavilancillo, chirría vieja, tigrillo y ceniztli. Entre los insectos se tiene, el chapulín, zancudo, mosco chillón, avispa de panal, colmena, hormiga negra y cuatalata, grillo, vinagrillo, tarántula, araña tejedora, capulina o viuda negra, alacrán negro y rojo, jicote, chicharra y mariposa. La fauna domestica está formada por ganado bovino, ovino y porcino, así como la cría de aves de corral como el guajolote, gallinas y patos; en pequeña escala también se da la apicultura. Se encuentran también algunas especies de reptiles como la víbora de cascabel, mazacuate, coralillo, culebra de agua, culebra

ratonera, chintete, lagartija, escorpión, tortugas de río, sapos y algunos camaleones (H. Ayuntamiento, 2012).

Para el municipio los usos del suelo son principalmente de tipo forestal representando 65.61% con respecto al municipio, siguiendo el agrícola con 16.72%, posteriormente sigue el pecuario con 11.81%. Además se tiene que el uso urbano sólo representa el 0.38 % significando un porcentaje muy bajo por ello se considera a Ocuilan como un municipio eminentemente rural; sin embargo parecido al uso anterior el municipio también presenta suelo erosionado en un 0.14 % y tierra ociosa en un 3.60 % los cuales se deja ver que han sido provocados por la tala inmoderada principalmente. Asimismo el municipio cuenta con pocos cuerpos de agua ya que éstos sólo representan el 0.06 % del total, porque se considera como un municipio rico en bosques y vegetación (véase tabla 1).

Tabla 1. Uso de suelo

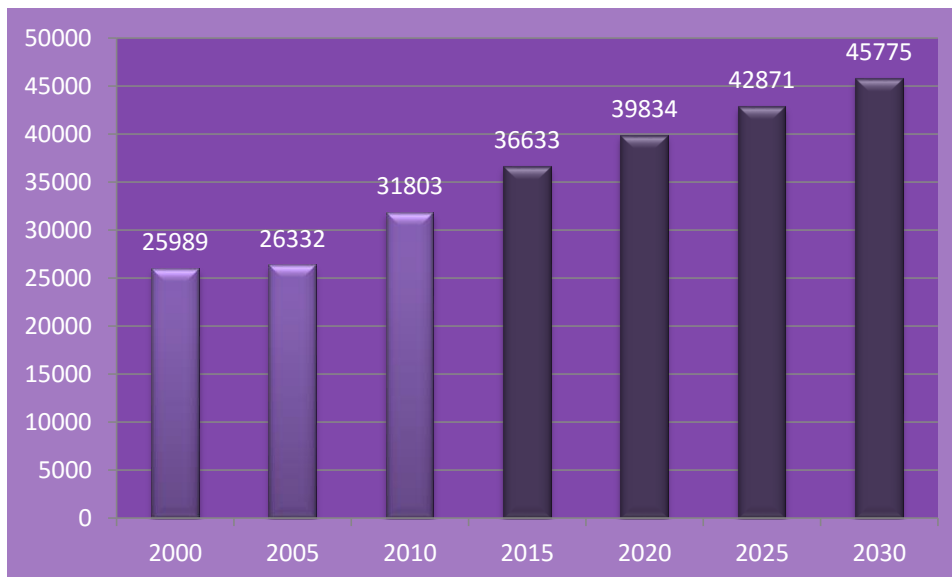
Usos del suelo	Superficie Has	%
Total Municipal	34484	100
Agrícola	5766.8	16.72
Tierra Ocio	1240	3.6
Pecuario	4073.8	11.81
Forestal	22625.1	65.61
Urbano	131.9	0.38
Erosionado	48.1	0.14
Cuerpos de Agua	21.7	0.06
Otros usos	576.6	1.67

Fuente: H. Ayuntamiento, 2012.

3.3 Características socioculturales

La población existente en el municipio que para el año 2000 representaban 25 989 habitantes, teniendo un bajo crecimiento de solo 343 habitantes para el año 2005, en cuestión al crecimiento para el año 2010 creció en 5 471 habitante, para los periodos 2015, 2020, 2025 y 2030 representan la proyecciones de población estimadas por CONAPO en las cuales la población crece a un ritmo constante (véase gráfica 1)

Gráfica 1. Población total y proyecciones de población del municipio de Ocuilan



Fuente: Elaboración Propia en base a INEGI y CONAPO, 2014.

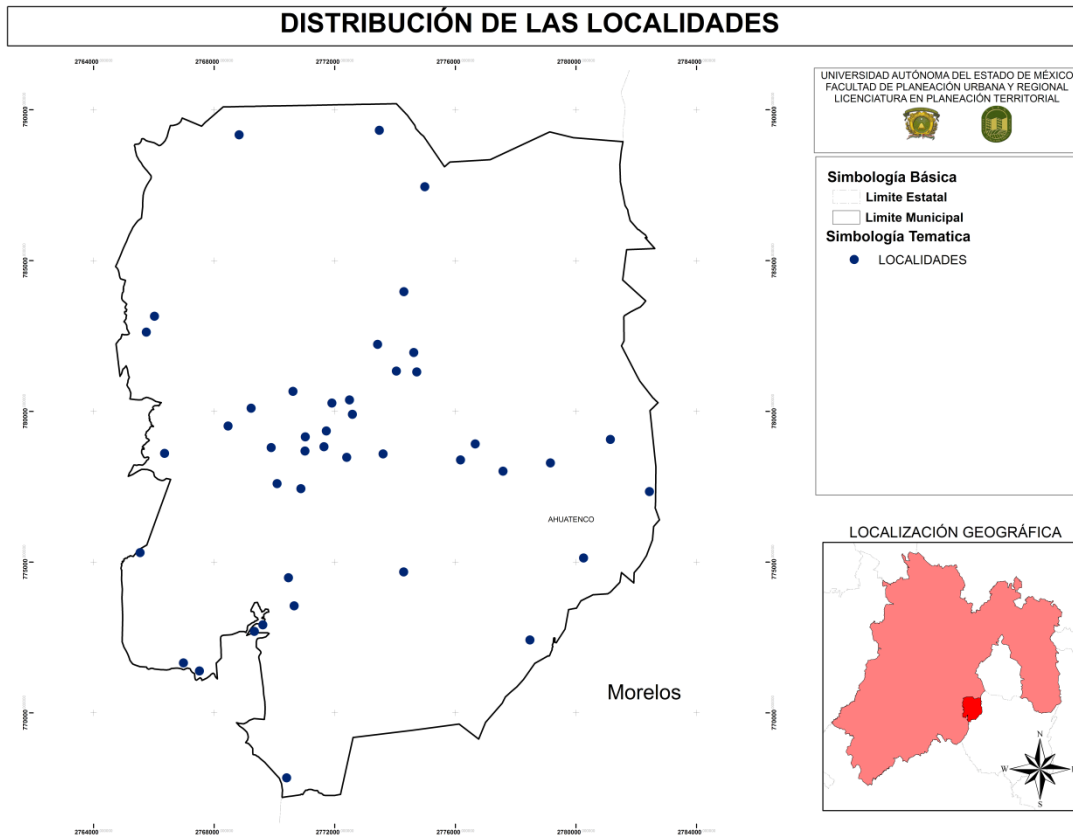
El municipio cuenta con una superficie de 34,484 has, teniendo un total de 43 localidades enlistadas en el cuadro 5 y representando la distribución de las mismas en el mapa 2, contando como Cabecera Municipal Ocuilan de Arteaga.

Cuadro 5. Localidades del Municipio de Ocuilan

LOCALIDADES		
1) Ahuatenco	2) Ajuchitlán	3) El Capulín
4) Cinco Caminos	5) Coyoltepec	6) Chalmita
7) Doctor Gustavo Baz	8) El Ahuehuate	9) El Picacho
10) El Puente	11) La Cañada	12) La Ciénaga
13) La Esperanza	14) La Haciendita	15) La Lagunita
16) La Pastoría	17) Lagunas de Zempoala	18) Las Trojes
19) Los Manantiales	20) Lomas de Teocaltzingo	21) Mexicapa
22) OCUILAN DE ARTEAGA	23) Plaza Nueva	24) Pueblo Nuevo
25) Puente Ancho	26) Reforma Agraria	27) Rincón de las Bugambilias
28) San Isidro Amola	29) San Isidro	30) San José el Totoc
31) San Juan Atzingo	32) San Sebastián	33) Santa Ana
34) Santa Cruz Tezontepec	35) Santa Lucía	36) Santa María
37) Santa Martha	38) Santa Mónica	39) Tepetzingo
40) Tlatempa	41) Tlecuilco	42) Tlaltizapan
43) Valle de Guadalupe		

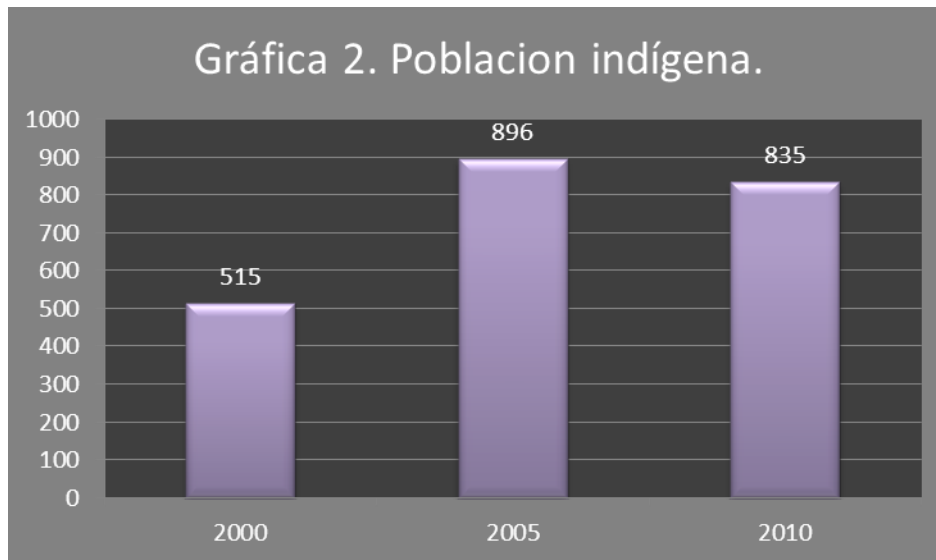
Fuente: H. Ayuntamiento, 2015.

Mapa 2. Distribución de las localidades dentro del municipio



Fuente: Elaboración propia en base a INEGI, 2010.

Destaca la población de origen indígena que reside en el municipio. El dialecto tlahuica, también llamado atzinca o ocuilteco, es hablado por más de medio millar de personas, principalmente en la localidad de San Juan Atzingo, y está afiliada al grupo otopame de la familia lingüística otomanguana y con afinidad a la lengua matlatzinca (Véase gráfica 2).



Fuente: Elaboración propia en base a INEGI.

En la gráfica anterior se presenta el número de pobladores de 5 años y más que habla alguna lengua indígena que en el caso de Ocuilán es “ocuilteca” o “tlahuica”, que para el año 2000 eran 515 personas, para el año 2005 tuvo un aumento de 381 personas y para el año 2010 este número se redujo en 61 personas, esto principalmente en las comunidades de San Juan Atzingo, Santa María Nativitas, San José el Totoc y la colonia Dr., Gustavo Baz.

Una de las características más importantes de la comunidad es su organización cimentada en el liderazgo de sus autoridades agrarias y municipales, además de ser una de las pocas comunidades que aún conservan la estructura organizativa indígena.

Con relación a la tenencia de la tierra, en el municipio de Ocuilán, aproximadamente el 96 % de la superficie territorial es de régimen de propiedad comunal, por tal circunstancia, los campesinos no cuentan con un título de propiedad que los respalde, situación que ha originado conflictos, ya que la mayor parte del suelo es de vocación forestal, esto se ha presentado ante los representantes de bienes comunales de Ocuilán y de San Juan Atzingo, sin que

hasta el momento se haya podido superar esta situación. Por otra parte, aproximadamente el 3.5 % del territorio corresponde al régimen de tenencia ejidal y menos del 0.5 % a propiedad privada.

En cuestión a escolaridad el grado escolar en que se encuentra el municipio es de 6, esto es el resultado de dividir la suma de los años aprobados desde el primero de primaria hasta el último grado alcanzado de las personas de 15 años y más, entre el total de la población de 15 años y más. Se incluye la población de 15 años y más con cero grados aprobados y se excluye a la población de 15 años y más con grados no especificados en algún nivel y a la población con nivel de escolaridad no especificado. Lo que indica que la población del municipio cuenta con un grado no mayor a la educación básica teniendo escasos profesionistas en el mismo.

Tabla 2. Grado promedio de escolaridad.

Año	2000	2005	2010	Promedio
Promedio	6	6.23	6.81	6.3

Fuente: Elaboración propia en base a INEGI.

3.4 Dinámica económica

La economía forma parte de la vida de toda población en un cierto territorio, de ahí que el desarrollo económico se encuentre clasificado en tres sectores:

- Sector primario, que corresponde a las actividades agrícolas, pecuarias, acuacultura y aprovechamiento forestal
- Sector secundario, que se refiere a la industria, como la minería, manufactura, construcción, transformación, electrificación y agua
- Sector terciario, relativo a las actividades comerciales y de servicios, incluyendo los servicios financieros y profesionales.

Para describir las principales actividades económicas en Ocuilan, sus cifras de producción, el número de empleados, sus insumos y su aportación al PIB municipal, se recurrió a la última información oficial del INEGI referente al Censo Económico 2004, toda vez que los resultados del Censo Económico 2009 aún no están disponibles y no pueden ser utilizados de manera oficial. Asimismo se utilizaron los datos provenientes del Censo Agropecuario 2007 y el Anuario Estadístico 2007, también del INEGI, y las cifras oficiales de las Secretarías de Desarrollo Agropecuario y Económico del gobierno del Estado (H. Ayuntamiento, 2012).

Las cifras estadísticas del desarrollo económico de Ocuilan señalan que la actividad primordial de sus habitantes está relacionada al Sector Primario, principalmente la agricultura, seguida de la pecuaria y en menor medida la acuicultura y la forestal, ésta última a pesar de sus enormes recursos naturales. El segundo sector económico relevante corresponde al Terciario, concentrado principalmente en el comercio y después en los servicios, aunque sin presencia de lo correspondiente al subsector financiero, toda vez que Ocuilan no cuenta con ninguna sucursal de la banca comercial en su territorio municipal.

Finalmente, el sector secundario es último en importancia, pues Ocuilan cuenta con una incipiente actividad manufacturera y de construcción ocasional asociada generalmente a obra pública gubernamental.

En cuanto a la participación de los tres sectores económicos en el Producto Interno Bruto (PIB) del municipio el 79.58% lo aporta el sector Primario, el 17.13%, el sector Terciario y el 3.29% el sector Secundario (H. Ayuntamiento, 2012).

Dentro de las principales actividades económicas del municipio, destaca el desarrollo agropecuario y forestal. Esta actividad es totalmente dependiente de las características de su suelo, su clima y sus recursos naturales. Conforme el

Anuario Estadístico 2007, el suelo disponible para actividades agropecuarias y forestales en Ocuilan se distribuye en la tabla 3:

Tabla 3. Superficie total municipal por tipo de uso Agropecuario y forestal

	Total municipal	Total has agropecuaria	agricultura	Pastizal	bosque	Vegetación secundaria
Ocuilan	34,484	31,453.3	10,179.5	960.1	17,242.8	3070.5
%	-	100	32.36	3.05	54.82	9.77

Fuente: H. Ayuntamiento, 2012.

El 91.21% cuenta con vocación agropecuaria. La tierra para uso agrícola como principal actividad económica representa el 29.51%; por otro lado, los recursos de bosque representan el 50.00%

La tierra para uso agrícola en Ocuilan se clasifica en tierra de uso temporal y de riego, conforme la tabla 4:

Tabla 4. Clasificación de la tierra por uso

	Superficie agrícola TOTAL DE HAS.	Temporal	Riego
Ocuilan	10,179.5	10,105.6	73.9
%	100.00	99.27	.73

Fuente: H. Ayuntamiento, 2012.

Estos datos revelan la preponderancia de la tierra de temporal en Ocuilan, toda vez que casi la totalidad de la producción agrícola depende de ella, pero también nos indican la ausencia de una infraestructura de riego para propósitos agrícolas; estos datos se reflejan de manera incuestionable en los índices de rendimiento agrícola y en el valor de su producción.

En términos de producción agrícola, del total de las 10,179.5 hectáreas agrícolas, actualmente se trabajan 8,331.0, lo que significa el 81.84% del total. En ellas se siembran 22 tipos de cultivos, de los cuales el principal es el maíz, seguido del chícharo, avena forrajera y haba verde. Estos cuatro cultivos utilizan el 90.86% del suelo efectivo. En cuanto al valor de la producción, los cuatro cultivos referidos representan el 82.32% del valor total, que en 2007 ascendió a 108.94 millones de pesos aproximadamente.

La ganadería, la avicultura y la apicultura también tienen presencia en el sector económico municipal. De ellos, la ganadería es la actividad más rentable con un valor de producción anual superior a los 54.3 millones de pesos incluyendo los productos derivados de la misma (leche, huevos, lana) seguido de la avicultura con 8.9 millones de pesos y la apicultura con 0.7 millones de pesos.

Con relación al comercio, manufactura y servicios turísticos, los datos proporcionados por el INEGI en el Anuario Estadístico 2008, en el municipio se ubican 346 empresas que dan empleo a 724 personas. Del total de estas unidades económicas 217 se ubican en el sector comercio, 82 en servicios, 30 en manufactura, 8 en pesca recreativa y acuicultura, y 9 en otros (INEGI, 2008).

En términos de empleo, el sector comercio concentra el 60% del total de las personas ocupadas en el municipio; servicios emplea al 23%; industria manufacturera 11%; pesca recreativa y acuicultura el 5%; y 1% no clasificado.

De acuerdo al Anuario Estadístico INEGI 2007, las principales cifras económicas relevantes a comercio y manufactura en Ocuilan, enlistadas en la tabla 5:

Tabla 5. Unidades económicas, empleo, remuneraciones y valor de la producción por subsector

	UNIDADES ECONÓMICAS	PERSONAL	REMUNERACIONES (MILES DE PESOS)	PRODUCCIÓN BRUTA TOTAL (Miles de pesos)	VALOR AGREGADO (Miles de pesos)
ACTIVIDADES COMERCIALES	217	433	8,016	32,078	24,883
MANUFACTURA	30	84	950	8,203	3,193

Fuente: Anuario estadístico INEGI, 2007.

Los cambios en la estructura económica del país se reflejan mejor si la distribución de la población activa por sectores económicos se desglosa es por ello que a continuación se presenta la PEA municipal en Ocuilan. A fin de lograr una mayor comprensión de la forma en cómo se organiza esta.

La población económicamente activa (PEA) es representada por una población de 11 379 habitantes, (esto para el año 2010), que son 50.04% de la población de 12 años y más, de esta 93.79% se encontraba ocupada al momento del levantamiento censal y por el contrario, 573 habitantes no estaban ocupados en ese entonces (5.04%). Por otro lado la Población Económicamente Inactiva (PEI) se encontraba representada por 11 245 habitantes, teniendo una diferencia de solo 134 habitantes entre la PEI y la PEA.

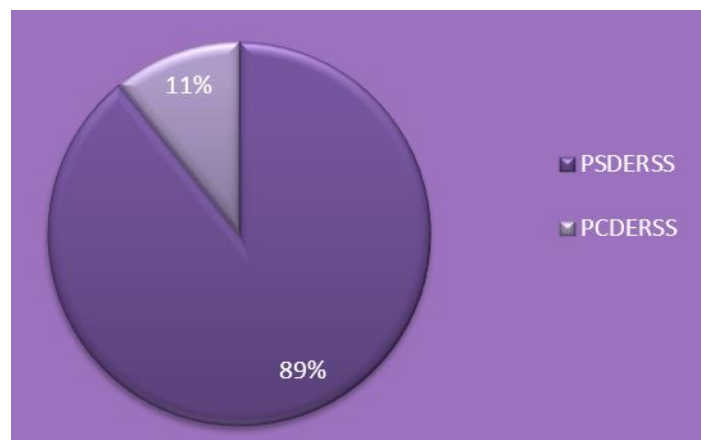
Tabla 6. Población de 12 años y más según sexo y condición de actividad económica y de ocupación

Sexo	Población 12 años y más	Población Económicamente Activa			Población económicamente inactiva	No especificado
		PEA Total	Ocupada	Desocupada		
Total	22739	11379	10672	573	11245	115
Hombres	10959	2798	7565	521	8086	75
Mujeres	11780	8581	3107	52	3159	40

Fuente: Elaboración propia en base a INEGI, censo 2010.

El uso de servicios de salud permite conocer las instituciones donde recibe atención médica la población, lo que posibilita valorar en alguna medida, la demanda de los mismos, es por eso que en cuestión a la población que se encontraba inscrita en los diferentes tipos de seguridad social dentro del municipio, se representan en las siguientes gráficas.

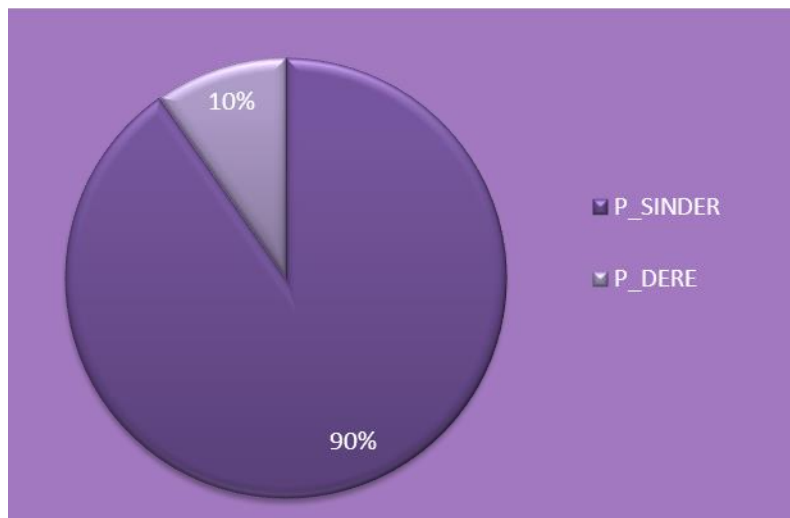
Gráfica 3. Población derechohabiente para el año 2000, en el municipio de Ocuilan



Fuente: Elaboración propia en base a INEGI, 2000.

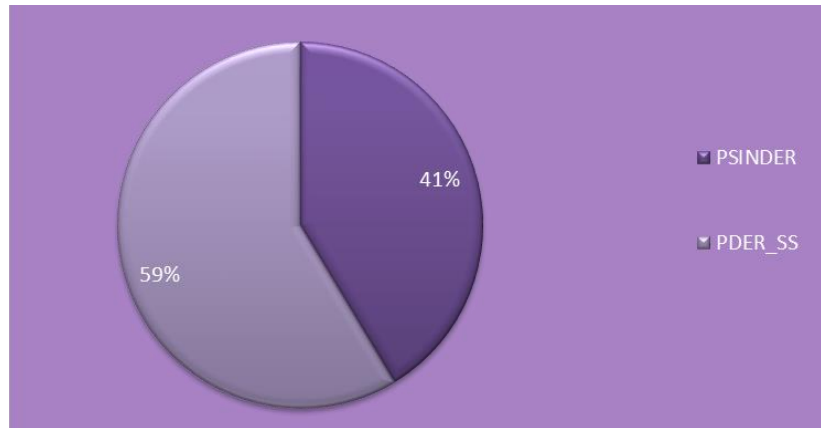
Para el año 2000 la gráfica 3 representa al porcentaje de la población que se encontraba adscrita a algún tipo de seguridad social, el cual representa el 11% de la población, de este resultado el 7% representa al porcentaje de la población adscritas al Instituto Mexicano del Seguro Social (IMSS), el 2% representando al porcentaje de población adscrita al Instituto de Seguridad Social al Servicio de los Trabajadores del Estado (ISSSTE), mientras que el 2% restante representa al porcentaje de población con adscripción a otro tipo de seguridad social pública o privada

Gráfica 4. Población derechohabiente para el año 2005, en el municipio de Ocuilan



Fuente: Elaboración propia en base a INEGI, 2005.

Para el año 2005 la gráfica 4 representa al porcentaje de la población que se encontraba adscrita a algún tipo de seguridad social, este representa el 10% de la población, el cual considerando el periodo pasado se redujo un 1%, de este resultado el 5.8% representa al porcentaje de la población adscritas al Instituto Mexicano del Seguro Social (IMSS), el 1.4% representando al porcentaje de población adscrita al Instituto de Seguridad Social al Servicio de los Trabajadores del Estado (ISSSTE), para este periodo se anexa el llamado Seguro Popular presentando solo el 0.1%,mientras que el 2.6% restante representa al porcentaje de población con adscripción a otro tipo de seguridad social pública o privada.

Gráfica 5. Población derechohabiente para el año 2010, en el municipio de Ocuilan

Fuente: Elaboración propia en base a INEGI, 2010.

Para el año 2010 la gráfica 5 representa al porcentaje de la población que se encontraba adscrita a algún tipo de seguridad social, el cual representa el 10% de la población, el cual considerando el periodo pasado se redujo un 1%, de este resultado el 4% representa al porcentaje de la población adscritas al Instituto Mexicano del Seguro Social (IMSS), el 1% representando al porcentaje de población adscrita al Instituto de Seguridad Social al Servicio de los Trabajadores del Estado (ISSSTE), para este periodo el Seguro Popular aumento considerablemente presentando un aumento de más de 40% llegando a ser el 50%, del total de la población, mientras que el 2% restante representa al porcentaje de población con adscripción a otro tipo de seguridad social pública o privada.

3.5 Infraestructura y equipamiento urbano

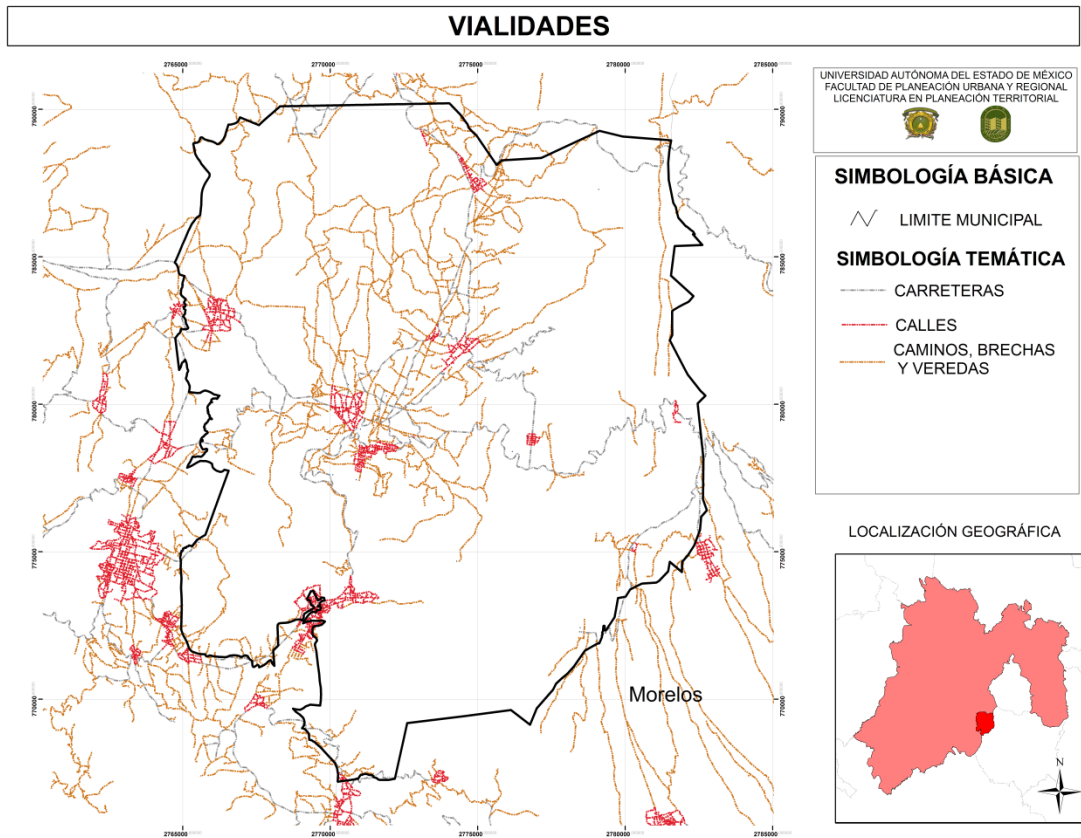
El municipio cuenta con vialidades regionales tal como la carretera que une los municipios de Santiago Tianguistenco al norte, Ocuilan y Malinalco al sur, pasando por las comunidades de Coyoltepec, Santa Martha, Santa Lucia, Dr. Gustavo Baz,

Santa Mónica, El Puente, Ocuilan de Arteaga, El Ahuehuete, La Cañada, Plaza Nueva, Chalma y San Isidro, siguiendo hacia el municipio de Malinalco.

Otra vialidad regional que ingresa al municipio por el poniente, proveniente de los municipios de Joquicingo y Malinalco, en la comunidad de Santa Cruz Tezontepec, pasando por Reforma Agraria, Santa Mónica a entroncar con la carretera Tianguistenco – Ocuilan y continuando hacia el sur a Chalma y Malinalco.

En Santa Martha esta la desviación hacia la carretera Ocuilan – Cuernavaca, pasando por las lagunas de Zempoala. Existe otro tramo carretero hacia el oriente del municipio que une las localidades de Tepetzingo, Pastoría, Las Trojes, San José El Totoc y El Capulín, hasta donde esta pavimentado, continuará hasta comunicar con el Estado de Morelos.

Aun cuando las localidades se encuentran dispersas, se puede considerar que los caminos que las comunican tienen condiciones regulares, excepto hacia las comunidades de San Isidro Amola y La Lagunita. Existen lugares de concentración humana, que afectan al tráfico vehicular, principalmente en El Ahuehuete y en las cercanías al Santuario de Chalma, en Plaza Nueva y en sus proximidades, donde se encuentra una zona de curvas peligrosas por falta de visibilidad.

Mapa 3. Localización de las vialidades

Fuente: Elaboración propia en base a INEGI, 2010.

En cuestión al equipamiento educativo, para la educación básica es el suficiente y el necesario para la prestación del servicio, esto hasta la secundaria, considerando que el municipio es de un entorno rural muchos de los jóvenes optan por no seguir con sus estudios de educación media superior o realizarlos fuera del municipio, para ello los siguientes municipios: Tianguistenco, Tenancingo y Malinalco, son los preferidos para continuar su educación y en cuestión a nivel licenciatura la opción más viable es la UAEMex o la UAEM, en el estado de Morelos.

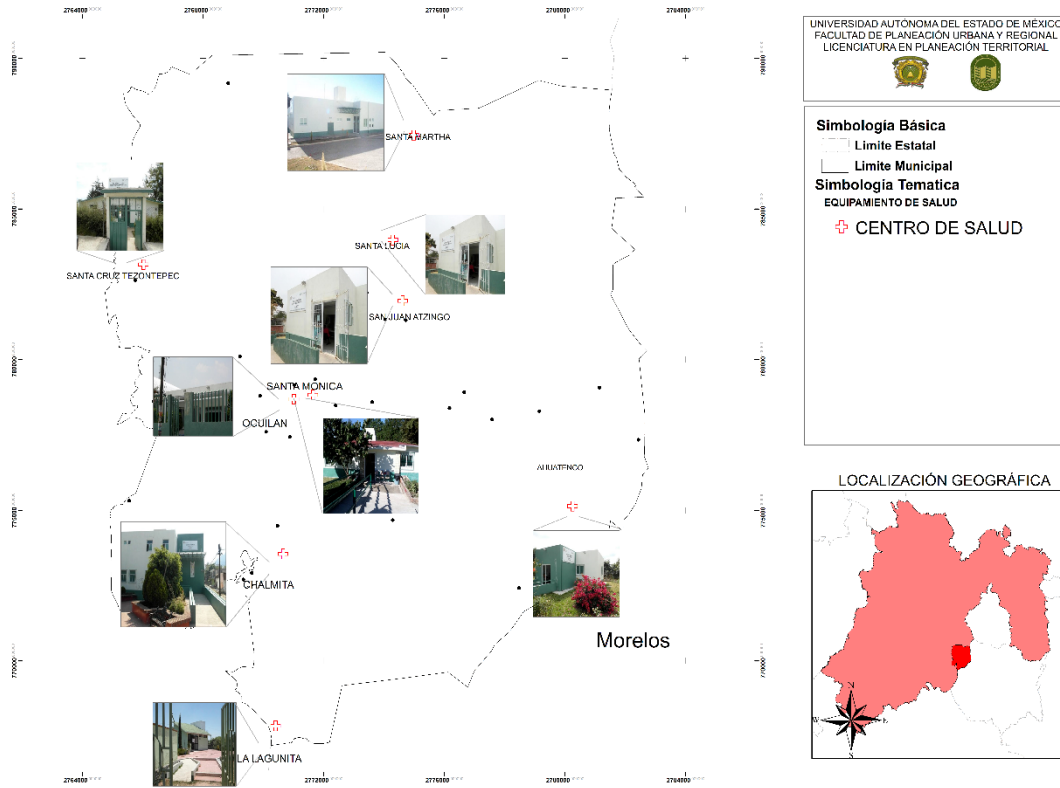
Tabla 7. Unidades educativas

	Preescolar	Primaria	Secundaria			Media superior
			Oficial	Técnica	Telesecundaria	
Unidades	33	30	2	3	8	2

Fuente: H. Ayuntamiento, 2012.

En cuestión al equipamiento de salud el gobierno municipal a partir del periodo 2009-2012, comenzó con la construcción del Hospital municipal el cual se encontrara ubicado en la localidad de Santa Mónica a cercanías de la cabecera municipal, mientras tanto el municipio cuenta con 9 unidades médicas, las cuales solo atienden a consulta externa, es decir solo es consulta básica, principalmente con Médicos en formación, es decir en servicio social, contando con un doctor titulado en el centro de salud ubicado en la cabecera municipal, lo que obliga a la población a trasladarse a los municipios de Tianguistenco y Malinalco para recibir atención con un grado mayor de especialización, en materia de salud no se encuentre en una situación favorable.

Mapa 4. Equipamiento de salud



Fuente: Elaboración propia en base a INEGI, 2010.

Capítulo 4. Ambiente, turismo y desarrollo local en Ocuilan, México

El presente capítulo se presenta con una finalidad analizar y discutir acerca de la investigación plantada y así poder llegar a una propuesta factible que favorezca el desarrollo local en el municipio de Ocuilan, aprovechando los recursos disponibles en el mismo. Consta de 6 subcapítulos enlistados a continuación. En el primer subcapítulo se presenta el contexto regional del cual forma parte el municipio de Ocuilan, en el segundo subcapítulo se presenta el inventario de los recursos culturales, el tercer subcapítulo contendrá el inventario de los recursos naturales presentes en el municipio, en el cuarto subcapítulo se presenta el análisis de las encuestas realizadas a los actores locales, así como en el quinto subcapítulo se presenta el análisis de las encuestas realizadas a los visitantes, tomando sus opiniones en cuenta para la realización eficaz de la propuesta final. En el sexto subcapítulo comprenderá el análisis situacional acerca del turismo y desarrollo local presente en el municipio. Finalizando con un apartado que contendrá las propuestas para un correcto desarrollo en el municipio.

4.1 Contexto regional

La importancia de un proceso territorial, radica generalmente en las aportaciones que como municipalidad genere en un contexto más allá de sus límites, es por ello que el contexto regional juega un papel fundamental en el éxito al generar proyectos de desarrollo.

Por tal motivo los atractivos turísticos, ya conocidos por parte de la población local, estatal y nacional, dentro de la región VI, a la cual pertenece Ocuilan, son los siguientes:

- Almoloya de Alquisiras, en cuestión turística ofrece diversos paseos en los alrededores se ofrecen a los visitantes: el Salto, el Ojo de agua Grande y sobre todo la ex hacienda para beneficio de metales Los Arcos y la cañada del mismo nombre. El cuarto viernes de cuaresma y el 29 de junio se

- celebran sus fiestas patronales con bandas de viento, fuegos pirotécnicos y danzas de Pastoras, los Doce Pares de Francia y Tecuanes (H. Ayuntamiento de Almoya de Alquisiras, 2012).
- Coatepec Harinas, pueblo con encanto, cercano a las faldas del volcán Xinantécatl, Parque de los Venados (H. Ayuntamiento de Coatepec Harinas, 2012).
 - Ixtapan de la Sal, pueblo con encanto, debido a su templado clima, y a sus manantiales de aguas termales con propiedades curativas, este lugar ha sido sitio propicio para el desarrollo de balnearios que cuentan con modernas instalaciones y excelentes servicios turísticos, (H. Ayuntamiento de Ixtapan de la Sal, 2012).
 - Joquicingo, La iglesia de Nuestra Señora de la Asunción en Techuchulco, construida en el siglo XVII, lo que la hace un gran atractivo, (H. Ayuntamiento de Joquicingo, 2012).
 - Malinalco, cuenta con una zona arqueológica que se caracteriza por los monumentos que integran una amplia terraza y, como nido de águila, se encuentra a la orilla de un precipicio de 125 metros de altura, dominando al pueblo de Malinalco, así como un ex-Convento Agustino del Siglo XVI, dedicado a San Salvador (H. Ayuntamiento de Malinalco, 2012).
 - San Simón de Guerrero, cuenta con los ríos Grande, de la Manzana y el Chilero con un puente de cantera de arco de medio punto; los bordos de los Berros (donde abundan los berros y su zona cenagosa donde llegan los anátidos durante el invierno) y el parque Meco; los cerros de Titipac y del Calvario (zonas arqueológicas por explorar); los templos de San Gabriel, San Diego (cuyo templo del siglo XVI, es el más antiguo del municipio) y la parroquia de San Simón con su hermosa calcada de acceso (H. Ayuntamiento de San Simón de Guerrero, 2012).
 - Sultepec, entre los lugares de interés se encuentra la Casa Cultural, que ocupa lo que antaño fuera el Convento Franciscano fundado por Fray Miguel de Talavera; en el interior del templo se pueden admirar retablos de

fino estofado y pinturas de buena factura, realizados por Francisco de los Angeles Vallejo (H. Ayuntamiento de Sultepec, 2012).

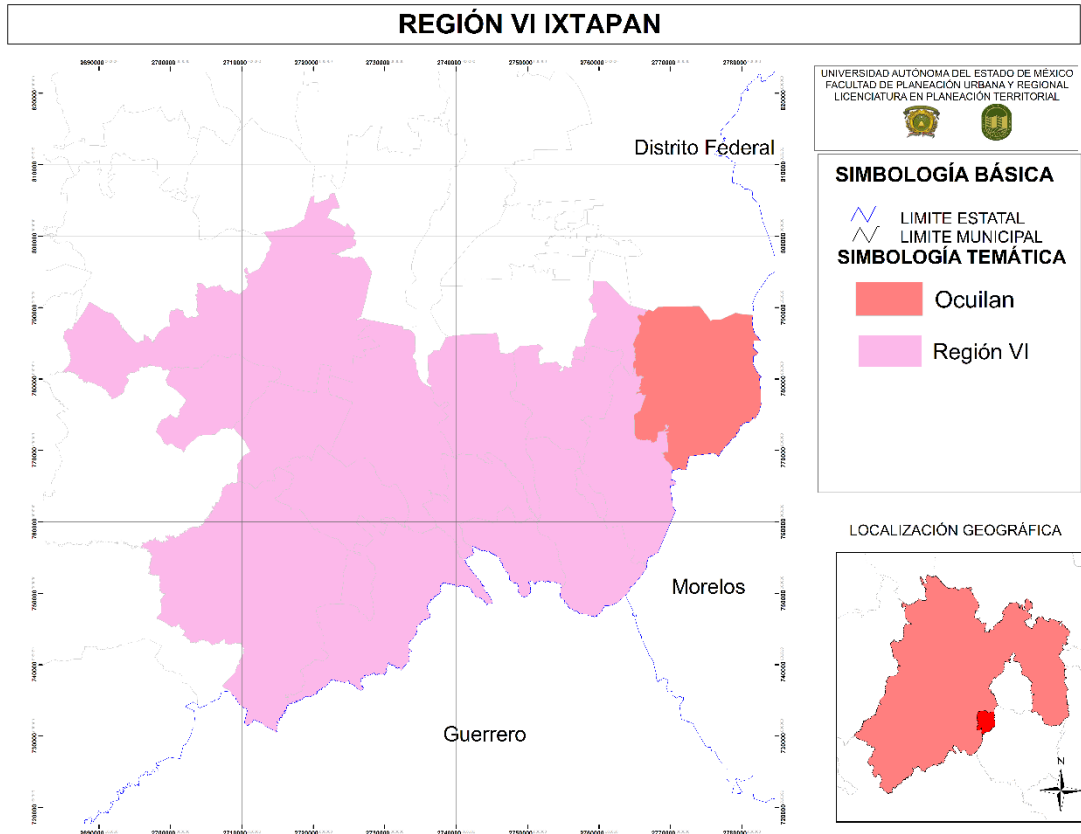
- Temascaltepec, es un poblado típico situado en una barranca rodeada de montañas con bosques de exuberante vegetación y caídas de agua. Conserva la fisonomía de la época colonial en sus casas con techos de teja roja, calles y callejones empedrados que convergen en la hermosa plaza principal. La Parroquia de nuestra Señora de la Consolación, que data del siglo XVI, se distingue porque en el altar mayor se venera una imagen esculpida en madera de un Cristo negro, traída de España y conocida como el Señor del Perdón, (H. Ayuntamiento de Temascaltepec, 2012).
- Tenancingo, Templo del calvario, sobria edificación de estilo neoclásico, en las pechinas de la cúpula se encuentran valiosas pinturas de José María Monroy Briseño; Teotla: templo y barrio. se caracteriza por ser un centro productor de flor de muy buena calidad; Parque Nacional Desierto del Carmen, localizado a 12 kms. al sur de la ciudad de Tenancingo. En una extensa zona de bosque se encuentra el convento Carmelita del siglo XVIII, conocido como el Santo Desierto; Parque Hermenegildo Galeana, parque de 343 hectáreas (H. Ayuntamiento de Tenancingo, 2012).
Texcaltitlán, en sus alrededores hay bellos parajes como la Laguna del Aserradero de Ventas Morales, el Cerro del Molcajete, el manantial Ojo de Agua y las ruinas del Molino de Metal en el barrio de Santa María, en el tianguis del día martes se pueden adquirir piezas artesanales como sarapes de lana de Acatitlán, cestería de San Miguel o cerámica de Heuyatenco, (H. Ayuntamiento de Texcaltitlan, 2012).
- Tonatico, pueblo con encanto el cual reúne bellezas naturales (Salto de Tzumpantitlán y grutas de la estrella), monumentos históricos (Santuario de Nuestra Señora de Tonatico) y tradiciones ancestrales. Los nahuas decían que aquí había nacido el sol (H. Ayuntamiento de Tonatico, 2012).
- Villa Guerrero, los principales atractivos turísticos son las cascadas de Salto Grande del Texcaltenco, La Atlaquizca, El salto del río San Gaspar y el

inigualable Salto de la Neblina. También existe un manantial de aguas termales denominado El Salitre e incontables arroyos en las estribaciones de la Sierra Nevada de Toluca. Otros atractivos son los acantilados del Río Texcaltenco, así como una parte del Parque Nacional Nevado de Toluca. (H. Ayuntamiento de Villa Guerrero, 2012).

- Zacualpan, es importante la producción de muebles tradicionales de madera, así como la talla en piedra de origen minero, con figuras de animales de la región o reproducciones de piezas prehispánicas y entre sus bellezas naturales se encuentra, la Goleta, desde donde se admiran diversos paisajes, las elevaciones de Cerro Alto el Picacho, el Campamento y la Tentación propios para escalar (H. Ayuntamiento de Zacualpan, 2012).

Con base a lo anterior, es posible identificar una región con amplio potencial para el desarrollo del turismo, en la cual si bien existen municipios con vocación turística como Malinalco o Ixtapan de la Sal, que se han consolidado como importantes destinos en el Estado de México, existen otros municipios que podrían ser integrados a la dinámica turística, con la finalidad de diversificar la oferta regional. Tal es el caso del municipio de Ocuilan, que territorialmente con tres localidades (La Esperanza, Coyoltepec y Santa Martha), en el Parque Estatal ecológico, turístico y recreativo, Zempoala-La Bufa, que se denominará "Parque Otomí-Mexica", el cual constituye el área natural protegida con mayor superficie en el Estado de México, contemplando 17 municipios del territorio mexiquense. Lo anterior, podría argumentar la posibilidad de integrar al municipio de Ocuilan como un receptor positivo en cuestión al turismo dentro de la región a la cual pertenece.

Mapa 5. Región VI



Fuente: Elaboración propia en base a INEGI, 2010.

4.2 Inventario de recursos turísticos culturales

Los atractivos turísticos con los cuales cuenta el municipio son variados debido al paisaje característico de Ocuilan es sinuoso y da la impresión de ser infranqueable, de ahí su atractivo para los turistas que gozan de las expediciones y campamentos. A continuación se presentan los diversos destinos con potencial altamente turístico dentro del municipio

El municipio cuenta con algunos destinos atractivos que son una opción más para poder quedarse un tiempo más de calidad con su familia y/o amigos tales como:

- Iglesia del Señor del Calvario

Este templo destaca por la imagen de un Cristo aparecido en la roca en el año de 1537 al que se le conoce como el milagroso Sr. del Calvario, en donde las personas dan testimonio fehaciente de los milagros con los que ha favorecido a muchos fieles, en donde cuenta la leyenda que en tiempos de la revolución salía un viejito vestido de blanco a curar a los enfermos de las comunidades de la región, la gente preguntaba cuanto le debían a lo que contestaba que nada, lo único que quería era que lo visitaran que su casa estaba en Ocuilan en lo alto del cerro, la gente lo busco para recompensarle, llevándose la sorpresa de encontrar la iglesia y en su interior al Sr. del calvario.

Se le conoce como el patrón de los pobres y abogado de las causas difíciles, su fiesta es el 5° viernes de cuaresma en donde se realizan misas de acción de gracias, desfile de carros alegóricos, danzas regionales, juegos pirotécnicos, jaripeos, bailes populares, juegos mecánicos y demostración de caballos educados en la alta escuela, la iglesia está abierto todo el año.

Derivado del recorrido se campo, la población está de acuerdo en que es “milagroso”, esto desde su aparición en el año de 1537, el templo se encuentra a cargo de la mayordomía responsable, misma que mantiene en condiciones adecuadas para la adoración del Cristo que ahí se venera, debido a que se encuentra en la cabecera municipal, las vialidades que conectan a este sitio se mantienen en condiciones favorables (ver anexo 4, cedula no. 1).

- Centro cultural

La cabecera municipal de Ocuilan ofrece un destino más de carácter cultural ya que cuenta con construcciones arquitectónicas religiosas que datan del siglo XVI

como el Ex Convento de Santiago Apóstol, fundado en el año de 1537, por Fray Juan de San Román y Fray Diego de Alvarado y que actualmente alberga un museo donde se exhiben piezas de la época y reproducciones de las pinturas rupestres encontradas en la zona. Asimismo se encuentra la Parroquia de Santiago Apóstol, construida en el siglo XVI, el templo de Santa María, que data del siglo XVIII y que cuenta con un retablo trabajado exquisitamente en madera y hoja de oro. Lugar de asentamiento de los primeros pobladores de Ocuilan, entre el siglo XIV y XV, donde se hallaron vestigios arqueológicos y pinturas rupestres que datan del año tres mil antes de Cristo.

Además de lo anterior en la Unida Cultural se ofrecen varios talleres en cuestión a las costumbres y tradiciones del municipio, así como recreativos (música, danza, arte), por otro lado cuenta con un salón que tiene la función de usos múltiples, con acceso a toda la población que los requiera, al igual que la biblioteca municipal que se encuentra dentro de sus instalaciones (ver anexo 4, cedula no.2).

- “Santuario” de Chalma

A 10 Km. de Malinalco se encuentra el “Santuario” de Chalma, con un “Cristo Negro” considerado milagroso desde el siglo XVI. La imagen fue traída por los frailes agustinos a Chalma para contrarrestar el culto a Oztóctéotl, que se daba antiguamente en una cueva situada arriba del templo. Actualmente se le conoce como “El Señor de Chalma”.

Ahí miles de personas de toda la República Mexicana se dan cita durante todo el año para realizar peregrinaciones y pedir que se les conceda un milagro. De manera tradicional los peregrinos realizan un alto en el pueblo vecino de El Ahuehete "árbol viejo de agua", donde beben agua del manantial milagroso, formulan la petición bailando en el atrio de la iglesia y se van caminando a Chalma con la cabeza adornada con coronas de flores; una vez concedido el favor, se

debe regresar a Chalma para colocar en el altar principal un ex voto. El templo ha sufrido algunos cambios pero conserva su estilo neoclásico; a un costado del santuario está la casa conventual que aloja a los miles de peregrinos que regresan para "pagar" sus mandas o en gratitud por el milagro recibido. Cabe mencionar que el "santuario" se encuentra en el municipio de Malinalco, la relevancia para la investigación radica en que Ocuilan es un municipio de paso para miles de feligreses que ahí se dirigen (ver anexo 4, cedula no. 3).

- Fiestas patronales

La importancia de la organización de la sociedad es un factor fundamental para que el sentimiento de pertenecía en cuestión a una identidad formada por costumbres y tradiciones, sea vigente en cada generación, es por ello que el municipio de Ocuilan presenta diversas festividades a los largo y ancho de su territorio, esto en honor a los santos en los que cada comunidad cree, presentado anualmente festividades, que son conocidas no solo por la gente originaria, sino también por gente de fuera, que da mayor realce a dichas festividades, al igual que el esparcimiento de costumbres y tradiciones del territorio, es el caso particular de la feria del quinto viernes de cuaresma, la cual se realiza en honor al señor del calvario, precedida por una semana cultural y un carnaval significativo(ver anexo 4, cedula no. 4).

4.3 Inventario de recursos turísticos naturales

- Árbol El Ahuehuete

El Ahuehuete "árbol viejo de agua" era considerado un árbol sagrado entre los prehispánicos. En torno a este inmenso espécimen cuya edad se calcula en más de 200 años, se encuentra asentada una comunidad llamada por el nombre de este. Al igual que un manantial de aguas cristalinas nace bajo las raíces del árbol

donde los peregrinos se detienen para refrescarse. En las inmediaciones del hay innumerables puestos donde comer y comprar coronas de flores, lo que es una tradición obligada para los peregrinos que van por primera vez al Santuario de Chalma (ver anexo 5, cedula no. 5).

- Área Natural Protegida con la categoría de Parque Estatal denominado “Tlatucapa”

El Parque Ecoturístico Tlatucapa, ubicado a sólo 10 minutos de la cabecera municipal, el cual fue decretado en abril de 2014, ofreciendo paisajes que el bosque brinda y el olor a pino que se extiende por toda la zona, el escenario perfecto para explorar y realizar deportes extremos. Este lugar también se encuentra rodeado de pinos, oyameles y encinos, que incitan a disfrutar de la naturaleza y de la tranquilidad que se aspira al contemplar los paisajes boscosos en los que se conjugan las tonalidades verdes de las diversas especies de árboles. Es además espacio propicio para explorar el lugar y practicar deportes extremos (ver anexo 5, cedula no. 6).

- Cascadas “El Obraje”

desde la entrada de la desviación existen siembras de maíz, chicharos, frijol que los lugareños realizan, posteriormente se introduce uno al bosque descubriendo la naturaleza viva y encontrándose con la primera cascada que conduce el río del obraje, posteriormente esta una escalinata de aproximadamente 25 metros, que facilita el acceso segunda cascada con más de 20 metros de altura donde la brisa es perfecta para encontrar un arcoíris y como producto de la imaginación en la cascada existe una roca que con la caída del agua da forma a la virgen de la dolorosa lo cual ha motivado para que varios visitantes procedentes del D.F., Cuernavaca y lugares circunvecinos acudan con regularidad los fines de semana,

ya sea por la curiosidad de apreciar la imagen que se menciona o sencillamente por recorrer el paisaje natural que es una gran atractivo.

El camino es a partir de la carretera es de aproximadamente de 3km de difícil acceso a carros pequeños. Debido a los deslaves el acceso es dificultado por perdida del camino y arboles obstruyendo el paso (ver anexo 5, cedula no. 7).

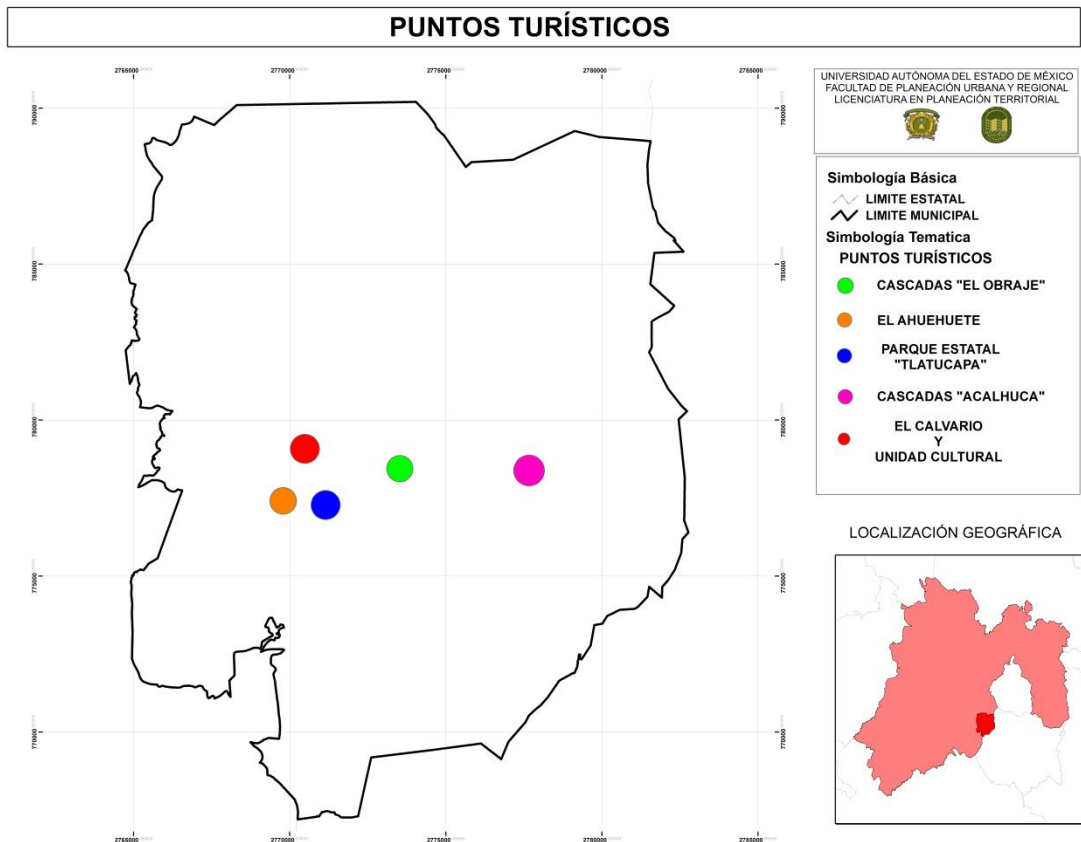
- Cascadas de “Acalhuca”

Se hallan ubicadas sobre la carretera Ocuilan- Cuernavaca, por el tipo de vegetación, su forma y los yacimientos de agua las hacen ser únicas en la zona, el correr del agua y el trinar de las aves dan el toque final para convertirlo en un lugar lleno de tranquilidad y armonía, las cuales se encuentran rodeadas de bosques perennes y que a decir de los lugareños, se vuelven únicas por el tipo de vegetación y el aspecto tan singular de sus yacimientos de agua.

El camino que lleva a las cascadas, es de aproximadamente 3 -5 km mismo que se encuentra en mal estado en varias partes del trayecto debido a la erosión del suelo, esto ocasiona que el acceso se dificulte a vehículos haciendo el recorrido a pie (ver anexo 5, cedula no.8).

Derivado de esto se presenta el mapa 6 mostrando los diferentes puntos turísticos y su localización dentro del territorio municipal.

Mapa 6



Fuente: Elaboración propia en base a INEGI, 2010.

4.4 Perspectivas de los actores locales

Respecto a las encuestas aplicadas a los habitantes con el objetivo de recabar información acerca de su percepción sobre los cambios en su entorno con el fin de elaborar una propuesta de desarrollo local que incentive y fortalezca la actividad turística en la región, los resultados son presentados a continuación.

En cuestión a información básica de las opiniones obtenidas se tiene que al género el 45% de las opiniones emitidas fueron de hombres y el 55% de mujeres, en cuestión a edad un 6% se encontró entre 15 y 20 años, 15% entre 21 y 30

años, 61% entre 31 y 40 años, 4% entre 41 y 50 años, 10% entre 51 y 60 años y 4% de 61 años y más, por otro lado en cuestión a la precedencia el 9% pertenece a la región Norte, 33% a la región Este, así como el 35% a la región Centro, un 18% región Oeste, y el 5 % referente a la región Sur. Por otra parte el grado máximo de estudios presento un 2% con estudios básicos de primaria, 27% con estudios concluidos de secundaria, 27% con estudios de bachillerato general y/o tecnológico, 24% con estudios profesionales y 20% no especificaron.

En cuestión a los servicios públicos que recibe la población se presenta el siguiente cuadro en donde presenta un promedio realizado a partir de la calificación por parte de los habitantes del municipio

Tabla 8. Calificación de servicios públicos

	Región Norte	Región Este	Región Centro	Región Oeste	Región Sur
Limpia y recolección.	6	7	9	7	6
Energía eléctrica	7	7	8	6	5
Agua potable.	8	7	9	7	4
Drenaje.	7	7	9	8	7
Alumbrado publico.	7	7	8	5	5

Fuente: Elaboración propia con base al trabajo de campo, 2015.

Por otro lado la perspectiva de los habitantes en cuestión a puntos turísticos es la siguiente el 7% considera a las lagunas de Zempoala, otro 7% considera a los vestigios arqueológicos en la comunidad de la Esperanza y Chalmita (las cuales no se encuentran reconocidas por el INAH y son de difícil accesos), el 47%

considera a “el Ahuehuete”, el 24% menciona al parque de “Tlatucapa” y el 15% nombro las cascada de Acalhuca y el Obraje

Por otra parte los habitantes consideran varias ventajas con respecto al turismo en las cuales se incluyen la mejora de ingresos, ya que algunos servidores públicos, son comerciantes de fin de semana, principalmente en Chalma, el Ahuehuete y las lagunas de Zempoala, al igual que mayor entendimiento de la cultura por parte de los visitantes, y generación de empleos para estudiantes de fin de semana, en cuestión a las desventajas consideran a la generación de basura, alteración de los bosques y la inseguridad principalmente.

En cuestión a los problemas que se presentan en la actividades turistas radican principalmente en la falta de apoyos financieros por parte de los diferentes niveles de la autoridad, así como la falta de capacitación y organización en cuestión hacia como se debe de tratar a un turista, para la erradicar estos problemas la población presento su aprobación a la posible introducción de un proyecto que fomente el desarrollo local para dar más realce y difusión al municipio ya que esta es considerada deficiente, argumentado que los visitantes no tienen conocimiento acerca de las diversas actividades que se pueden realizar dentro del territorio municipal y no solamente ser utilizado como municipio de paso hacia el santuario de Chalma.

4.5 Perspectivas de turistas y visitantes

En este apartado se presentan los resultados obtenidos de las encuestas aplicadas siendo estas 139, en donde se plasman las opiniones tanto de los visitantes así como de los pobladores de municipio. En cuestión a las encuestas aplicadas a los visitantes del municipio en el cual el objetivo se concentraba en recabar información sobre la percepción del entorno municipal durante el trayecto y la estadía en el mismo con el fin de elaborar una propuesta de desarrollo local

que incentive y fortalezca la actividad turística. Los siguientes son los resultados obtenidos, recordando que la muestra representativa equivale a 139 encuestas aplicadas, de las cuales:

En cuestión a información básica de las opiniones obtenidas se tiene que al género el 60% de las opiniones emitidas fueron de hombres y el 40% de mujeres, en cuestión a edad un 6% se encontró entre 15 y 20 años, 15% entre 21 y 30 años, 61% entre 31 y 40 años, 4% entre 41 y 50 años, 10% entre 51 y 60 años y 4% de 61 años y más, por otro lado en cuestión a la procedencia el 38% afirmo ser del D. F., 28% del estado de Morelos, así como el 12% del estado de Guerrero, un 4% del estado de Hidalgo, el 7% del estado de México (principalmente Toluca), y el 11% referente a otros estados como Sonora, Tamaulipas y Puebla. Por otra parte el grado máximo de estudios presento un 9% con estudios básicos de primaria, 6% con estudios concluidos de secundaria, 61% con estudios de bachillerato general y/o tecnológico, 15% con estudios profesionales y 9% no especificaron.

De acuerdo con el número de visitas que realizan al año 60% solo visita el territorio municipal una vez al año, el 37% lo visita de 2- 3 veces, el 2 % más de dos y el 1% no especifico, en cuestión al motivo de viaje el principal es alguna peregrinación (43%, principalmente en grupo), 20 % solo visita a el santuario por devoción en viaje particular o familiar, el 12% representa la visita a familiares (principalmente en festividades patronales), y el 21% son las personas que se encuentran de vacaciones (visita rápida por las laguna de Zempoala), por otro lado el tiempo que permanecen en el municipio principalmente es 64% que corresponde a solo un día, el 30% corresponde a 2 días, el 4% a más de tres días y el 2% no especifico, de igual manera el tipo de compañía que se tiene al visitar el 52% viaja con familiares, el 35% con amistades, el 4% solo y el 2% con amigos de trabajo.

Por otro lado la percepción que tienen los visitantes y turistas en cuestión a las actividades realizadas el 43% concuerdan en que la religión los motivo, el 35% realiza actividades al aire libre, al 4% los estimula la gastronomía de la región. 12% considera actividades recreativas y el 6% no considera que exista algún tipo de actividad a realizar en la región. El turismo no solo tiene ratos buenos, si no que pueden existir desventajas a su alrededor el para el el 88% considera afirmativa esta cuestión, mientras el 10% considera que no, de las desventajas planteadas el 44% considera a la generación de basura, el 21% a la inseguridad, el 19% menciona la posible alteración de los bosques y el 16% no especifico, la difusión es parte importante en un entorno turístico sin embargo el 27 % considera adecuada la difusión de los puntos turísticos en la región, mientras que el 65 % considera que no existe difusión alguna o que es deficiente, esto ocasiona problemas igualmente percibidos en el entorno, teniendo el . 35% en cuestión a la falta de inversión de capital a puntos turísticos estratégicos, el 14% considera problemas en la realización de actividades y señalizaciones, el 18% considera que no existe una adecuada capacitación, 13% ve deficiente la organización y coordinación.

4.6 Análisis situacional del turismo y el desarrollo local

El tener presente la perspectiva de ambos lados del turismo, así como de los recursos existente dentro del territorio es de vital importancia la realización de un análisis FODA en el cual se presente aquellas debilidades y amenazas para tratar de evitarlas o mitigarlas, al igual que las fortalezas y oportunidades para tomarlas en cuenta y reforzarlas a la par.

Cuadro 6. Análisis FODA

Factor	Implicancia
Fortalezas	
<ul style="list-style-type: none"> - 65% del territorio del municipio corresponde a área forestal, lo que determina un paisaje natural atractivo para los visitantes. - En el municipio existen dos Áreas Naturales protegidas, una de carácter federal (Parque Nacional Lagunas de Zempoala, decretado en 1936) y de carácter estatal (Parque Estatal Tlatucapa, decretado en 2014). - Cuenta con importantes recursos naturales como cascadas derivadas por la topografía. - Cuenta con significativos recursos culturales, desde elementos arquitectónicos (casa de cultura, biblioteca, santuarios religiosos del siglo XVI), hasta la conservación de rasgos culturales (Cultura tlahuica, representada por 803 habitantes, fiestas, costumbres e incluso alimentación tradicional). 	<ul style="list-style-type: none"> - Existe un crecimiento en el número de turistas y visitantes, con el interés de visitar espacios naturales para la realización de actividades recreativas de contacto con la naturaleza, por lo que el municipio de Ocuilan podría ser el destino a partir de los recursos naturales con los que cuenta. - Los elementos culturales con los que cuenta el municipio, sin duda podrían incidir en la formulación de iniciativas turísticas, que contribuyan no solo a la dinamización económica municipal, si no al propio fortalecimiento de la identidad de la población.
Oportunidades	
<ul style="list-style-type: none"> - Cercanía con Chalma, que constituye uno de los destinos religiosos más importantes del país, con una asistencia estimada de 1.5 millones de personas al año. - Conectividad vial adecuada, existen diversas vialidades regionales, conectando el municipio a norte, poniente y oriente, así como calles, brechas y veredas. 	<ul style="list-style-type: none"> - Aprovechamiento de flujo de visitantes del santuario como posibles turistas de Ocuilan. - La existencia de diversas vialidades permite un correcto desplazamiento dentro del territorio municipal.

Debilidades	
<ul style="list-style-type: none"> - El municipio cuenta con limitada infraestructura turística, pues solo registra 3 establecimientos de hospedaje y muy pocas empresas se dedican a la oferta de alimentos y bebidas. - Deficiente servicio de recolección de residuos sólidos municipal, así como un manejo inadecuado por parte de la población y visitantes. - Inadecuada cobertura de transporte público, debido a que no existe una línea directa a la cabecera municipal, y los visitantes tienen que transbordar para acceder a los puntos de interés turístico. 	<ul style="list-style-type: none"> - Debido a la limitada cobertura de infraestructura turística genera que la estadía de los visitantes sea menor. - Debido al mal manejo de los residuos se genera una imagen inadecuada hacia los visitantes. - Si bien gran parte de los visitantes al municipio llegan en vehículo particular o como parte de una peregrinación religiosa, el incremento en la cobertura de transporte público podría impulsar la consolidación de la actividad.
Amenazas	
<ul style="list-style-type: none"> - Persistencia de condiciones de pobreza y marginación dentro de la población. - Condiciones de violencia e inseguridad en puntos de entrada. 	<ul style="list-style-type: none"> - Las dificultades económicas inciden en la intensificación de procesos migratorios con fines laborales fuera del municipio. - Frena el flujo de visitantes, limitando las posibilidades de desarrollo

Fuente: Elaboración propia.

La complejidad ambiental, enmarcada por la interrelación entre los procesos sociales y territoriales, constituye un elemento central para la delineación de iniciativas que promuevan el desarrollo local. Por ello, la planificación territorial deberá avanzar en la adecuada integración de los diferentes recursos que integran un espacio determinado, con la finalidad de impulsar el equilibrio entre la conservación ambiental, adecuado aprovechamiento de los recursos y el mejoramiento en las condiciones de vida de la población local, mediante la puesta en marcha de iniciativas que no solo sean remuneradas económicamente, sino que además sean acordes a las condiciones físicas y socioculturales.

En el municipio de Ocuilan, Estado de México, existen importantes recursos naturales y culturales, que pueden soportar el desarrollo de la actividad turística,

como estrategia para impulsar el desarrollo local, mediante el aprovechamiento recreativo de los recursos, la generación de empleos e ingresos para los actores locales. Destaca el Santuario del Señor de Chalma, como uno de los centros religiosos de mayor importancia en el país, que recibe anualmente cerca de 3 millones de peregrinos (PDMO 2009), con necesidades básicas de alojamiento y alimentación que son escasamente atendidas en la actualidad, incluso con repercusiones negativas para el entorno físico y social, así como para infraestructura y equipamiento urbano.

En los últimos años se han incrementado problemas viales en la carretera estatal Tianguistenco-Chalma, debido a la concentración excesiva de automóviles particulares, de carga y autobuses de transporte público, que son estacionados sobre la vialidad. Además, la cabecera municipal solamente cuenta con 3 hoteles registrados de clase económica con un total de 134 habitaciones, aunque algunas casas particulares ofrecen cuartos para rentar o que funcionan como casas de huéspedes durante las temporadas de mayor afluencia. También existen determinados establecimientos locales que ofertan alimentos y bebidas, artesanías, flores y artículos religiosos para los visitantes. Frente a esta limitada oferta de servicios y el considerable número de visitantes, se generan tensiones por el uso de los recursos como el agua potable, drenaje y energía eléctrica, además una cantidad considerable de residuos sólidos que no reciben un adecuado manejo o disposición social. Incluso se están generando problemas socioculturales en la región, con el incremento en los índices de violencia, inseguridad, alcoholismo y el consumo de sustancias ilícitas.

A pesar de la importancia económica de esta actividad para el municipio, en la actualidad no se han formulado iniciativas concretas que consoliden al turismo como soporte del desarrollo local a largo plazo. Por lo cual, es importante comprender si avanzar en el diseño de estrategias que impulsen la actividad turística en el municipio de Ocuilan.

Estrategias para el desarrollo local a partir del turismo en el municipio de Ocuilan.

Los procesos territoriales y turísticos van de la mano, es por ello que el trabajo aquí presentado enmarca la importancia de la interrelación en ambos aspectos, con la finalidad de integrarla en un territorio determinado, en este caso el municipio de Ocuilan y su alto potencial turístico, con la finalidad de presentar propuestas factibles que fomente el desarrollo local.

Es por ello que este apartado se presentan aquellas estrategias encaminadas y basadas en los recursos que se detectaron en la investigación de campo (cedulas y cuestionario), algunos de ellos son ya considerados atractivos turísticos y otros manifiestan potencial hacia la actividad.

Las primeras acciones están dirigidas a los habitantes del municipio de Ocuilan para que conozcan los recursos con los que cuentan tanto naturales como culturales, así como los beneficios que la actividad turística atrae a sitios potencialmente turísticos. En segundo lugar se encuentran las propuestas encaminadas a rutas pensadas para el aprovechamiento y conservación de los recursos naturales y culturales, y finalmente se encuentran las propuestas encaminadas a la adecuada difusión del potencial turístico del municipio.

a) Fortalecimiento de la identidad territorial

Es importante que la gente del municipio conozca los límites territoriales, de este modo reconocerá la diversidad natural y cultural con la que cuenta el mismo.

La primera acción se dirige a la población local, es decir a los habitantes de todo el municipio, puesto que a pesar de pertenecer al mismo territorio mucha gente no conoce todas las comunidades ni mucho menos los recursos con los que cada

región cuenta. Comenzando con la diversidad de climas, yendo desde el clima frío húmedo en el norte del municipio hasta el cálido semidesértico al sur del mismo ya que gracias a esta peculiar característica la variedad de flora y fauna es basta para generar senderismo interpretativo y de este modo la población reconozca esto como un primer recorrido turístico.

- Pláticas en escuelas

Las pláticas en las escuelas, están dirigidas al nivel básico, es decir; preescolar primaria, secundaria y bachillerato. Esto para fortalecer la identidad de los estudiantes con su municipio. Dentro de las pláticas se explicará la importancia de las actividades turísticas para la economía local, el cuidado de los recursos, así como la preservación de los mismos; además, la concientización sobre el manejo de los residuos (basura) y el aprovechamiento de los mismos a través del reciclaje.

- Actividades culturales

Las actividades culturales a difundir, se encuentran implícitas en la feria más importante del municipio que se realiza el 5to viernes de cuaresma dentro de una semana cultural que el H. Ayuntamiento organiza la cual incluye callejoneadas, danza folklórica, poesía, pintura. La propuesta para complementar esta semana cultural es una exposición fotográfica de los sitios turísticos del municipio y los sitios que tienen potencial turístico; además de fotografías que permitan reconocer el folklore del municipio mismo, como vestimentas de la cultura tlahuica, comida tradicional (pulque, gusanos de maguey, pan de teponaztle) y artesanías locales (corona de flores, figuras de ocoshal).

b) Rutas turísticas (propuestas)

- Ruta siglo XVI

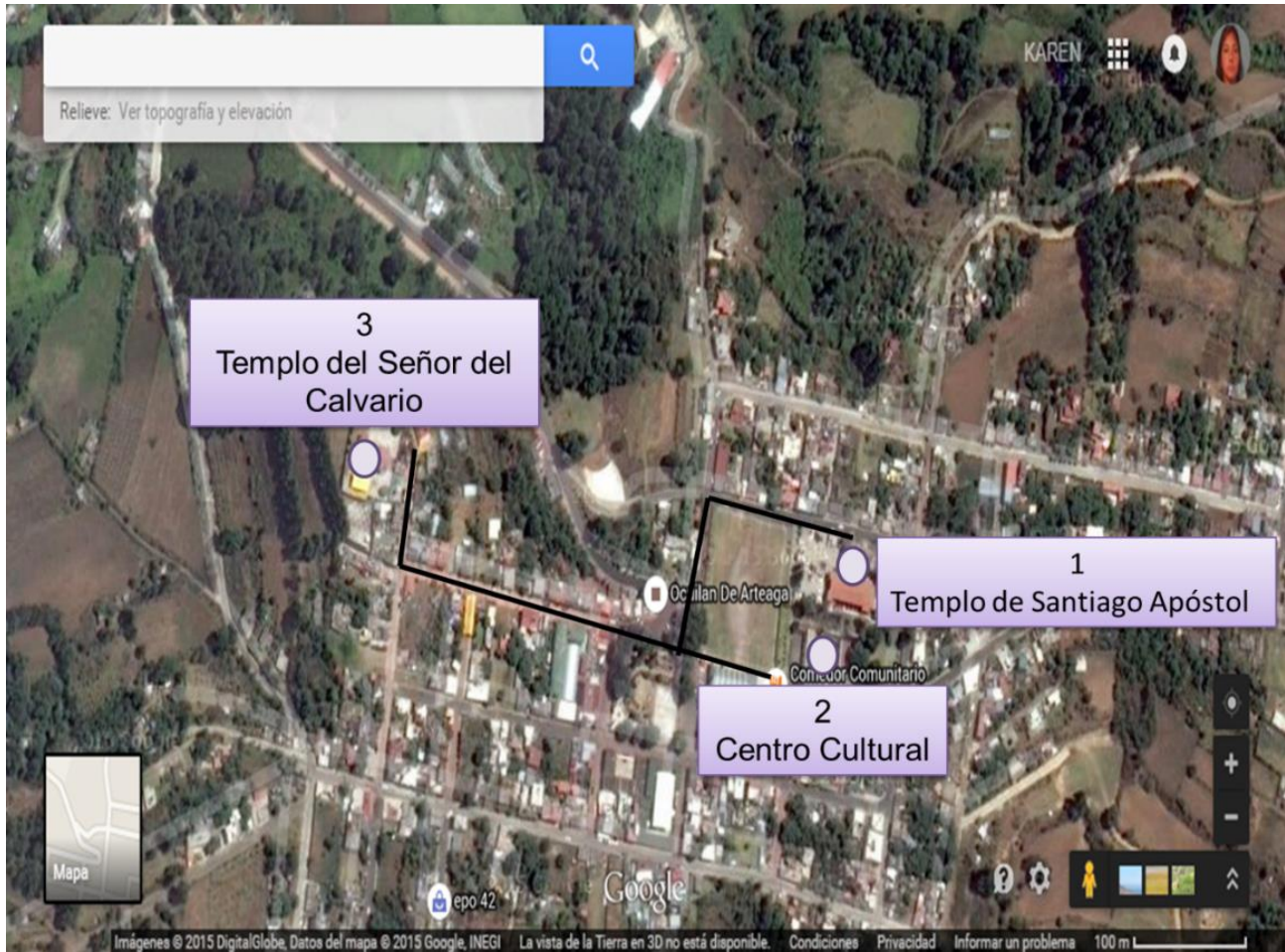
En esta ruta se dará a conocer la cultura y arquitectura de la que se dispone con influencia del siglo XVI visitando: Parroquia de Santiago Apóstol-Ex convento agustino, Unidad cultural, Templo del señor del calvario. Dirigido a visitantes adultos interesados en vestigios del siglo XVI. Cupo limitado a 30 pax. Tiempo de recorrido estimado: 3hrs 30 min.

Cuadro 7. Itinerario ruta siglo XVI

10:00hrs	Bienvenida	*El recorrido será dirigido por personal local instruido como guía de turista.
10:10hrs	Inicio del recorrido en Templo de Santiago Apóstol.	
10:50hrs	Traslado a Unidad cultural	*Los traslados se harán a pie.
11:00hrs	Llegada a Unidad cultural. Inicio de recorrido	
11:50hrs	Almuerzo	*Se les otorgará tiempo para que los visitantes elijan su lugar de comida en el centro de la cabecera municipal.
12:50hrs	Traslado al Templo del Señor del Calvario	
12:55hrs	Llegada al Templo Inicio del recorrido	

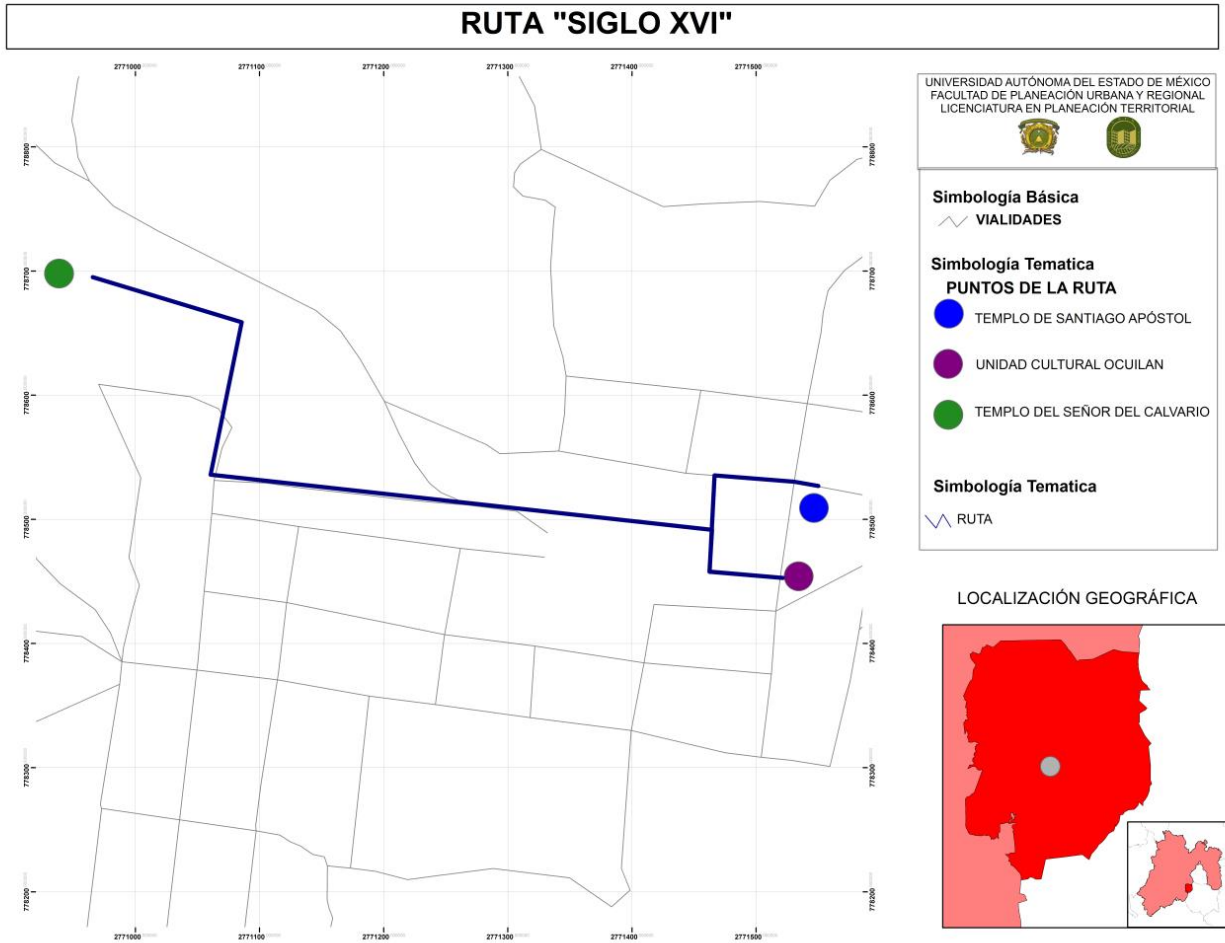
13:20hrs	Fin del recorrido	*Se les otorgará a los visitantes una corona de flores típica artesanía local.
13:30hrs	Sesión de preguntas y despedida.	

Imagen 1. Ruta siglo XVI



Fuente: Elaboración propia en base a google, 2015.

Mapa 7.



Fuente: Elaboración propia en base a INEGI, 2010.

- Ruta naturaleza Ocuilence

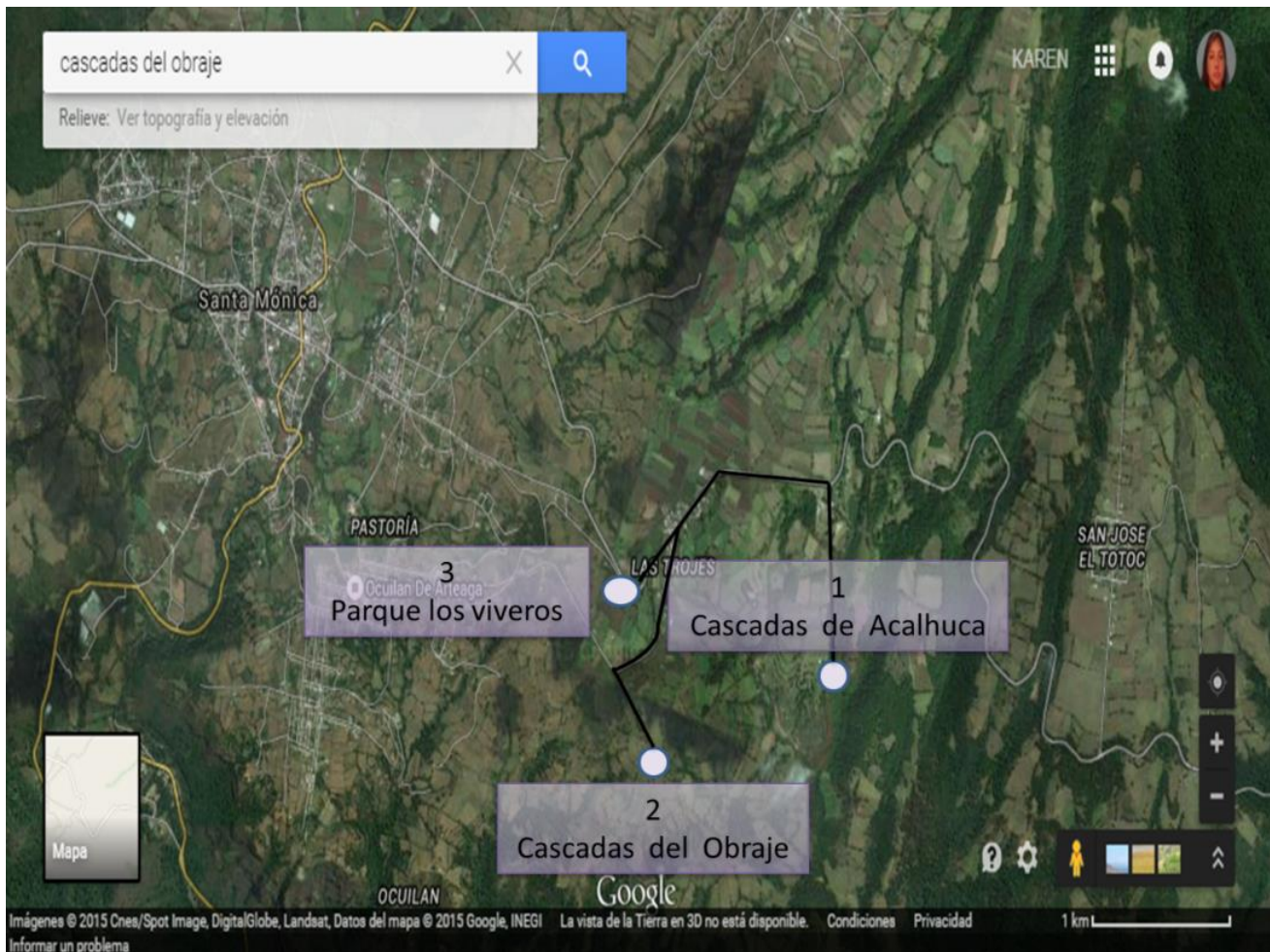
Durante el recorrido se mostraran algunos de los recursos naturales de mayor belleza con los que cuenta el municipio visitando: Cascadas de Acalhuca, Cascadas del Obraje y Parque los viveros. Dirigido a todo tipo de visitantes con espíritu aventurero. Cupo limitado a 45 pax. Tiempo de recorrido estimado: 6hrs

Cuadro 8. Itinerario ruta naturaleza Ocuilence

10:00hrs	Bienvenida	*El recorrido será dirigido por personal local instruido como guía de turista.
10:10hrs	Inicio del recorrido en Cascadas de Acalhuca.	*Los visitantes deberán llevar lunch.
11:10hrs	Traslado a Cascadas del Obraje	*Los traslados se harán en autobús y a pie dependiendo la distancia.
11:25hrs	Llegada a Cascadas del Obraje. Inicio de recorrido	*Se localiza un lugar seguro para el almuerzo a la salida de sendero de las cascadas.
12:25hrs	Almuerzo	*Se les otorgará tiempo para que los visitantes consuman sus alimentos.
13:25hrs	Traslado al Parque los viveros.	*Se realizará una actividad de plantación de aboles a modo de concientización para la conservación de los sitios visitados.
13:45hrs	Llegada al Parque los viveros	
13:45hrs	Inicio del recorrido	
14:15hrs	Plantación de árboles	
15:15hrs	Tiempo libre	

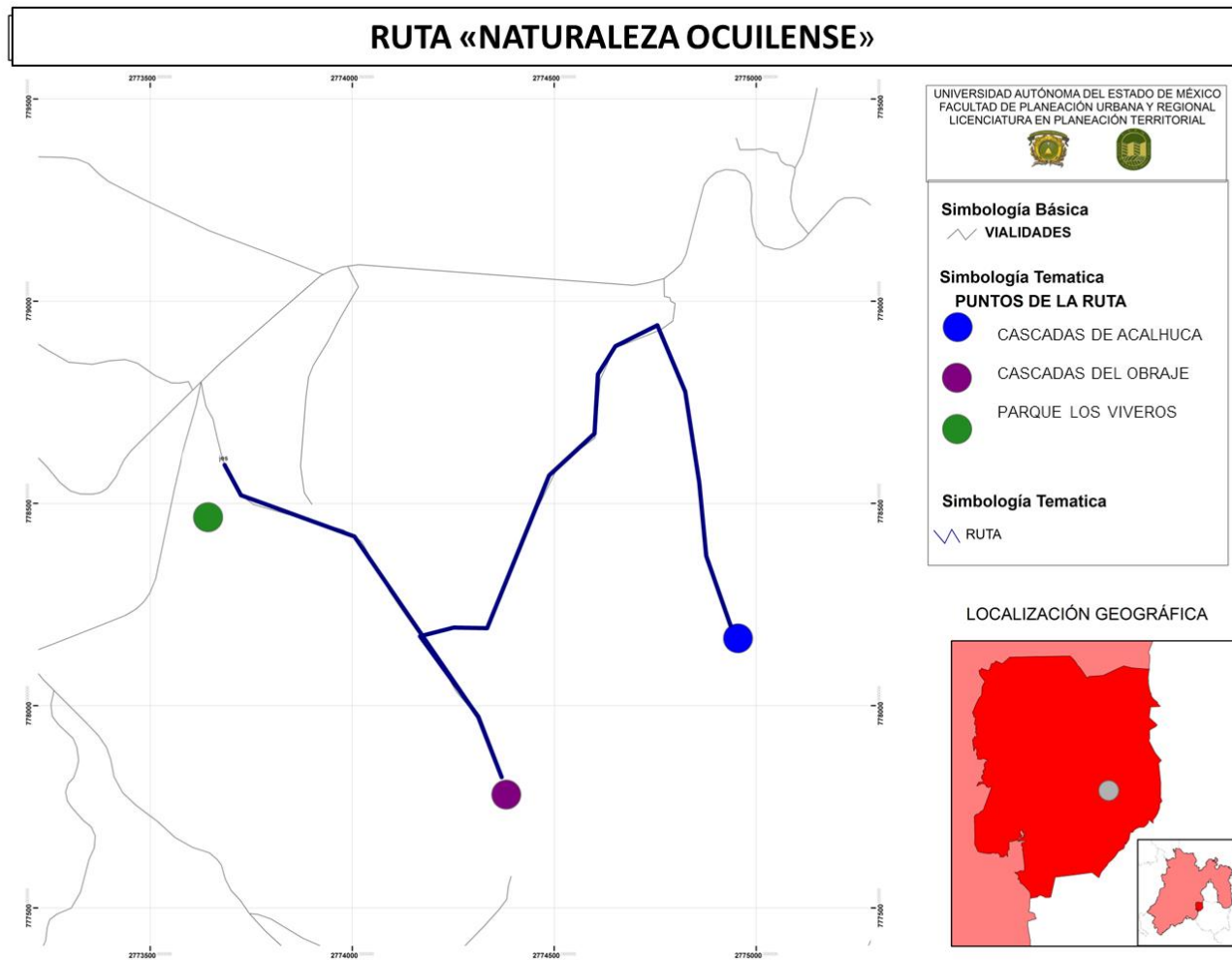
16:00 hrs	Fin del recorrido Despedida.	*Se les otorgará a los visitantes una corona de flores típica artesanía local.
-----------	---	--

Imagen 2. Ruta naturaleza Ocuilence.



Fuente: Elaboración propia en base a google, 2015.

Mapa 9

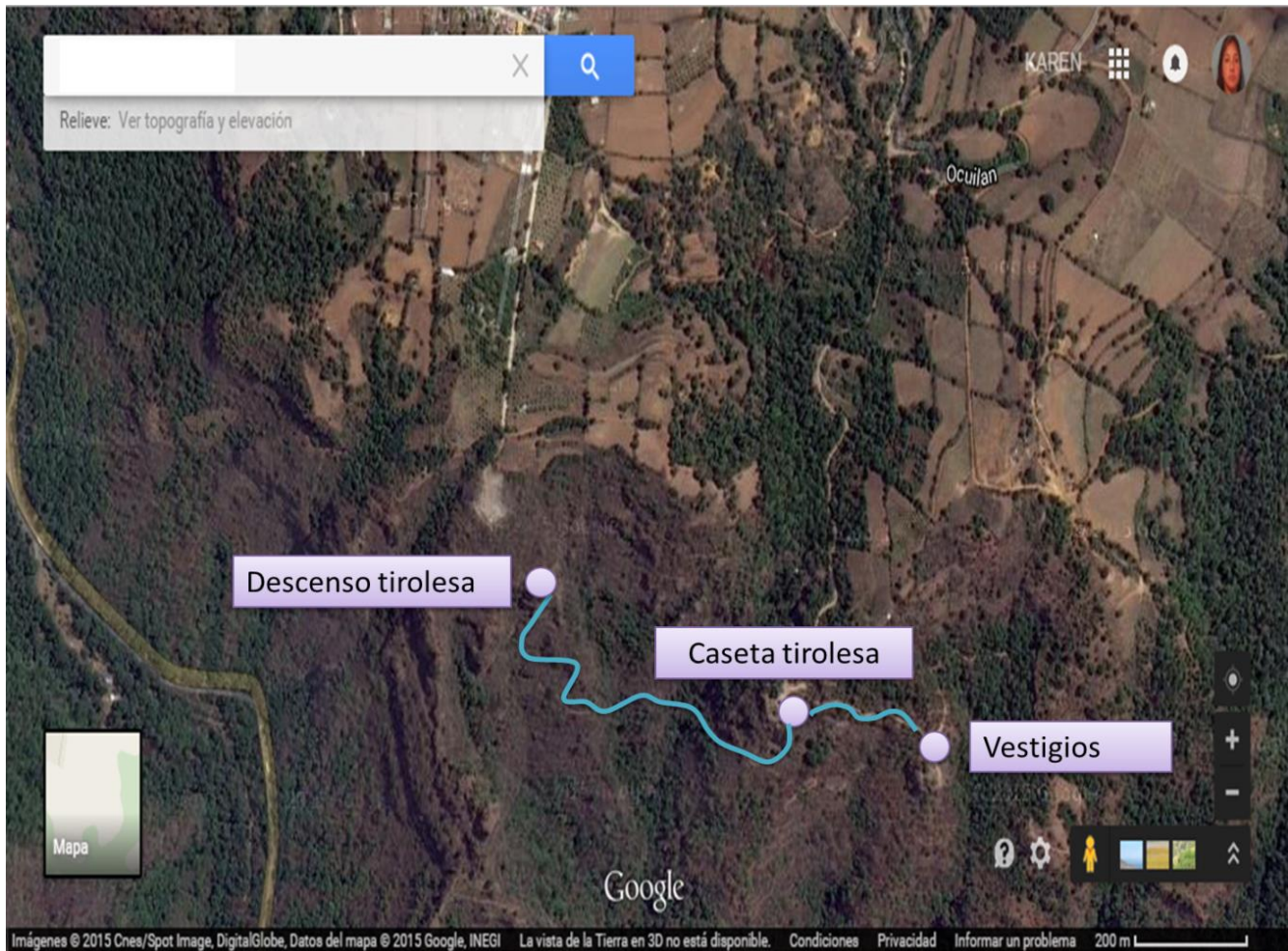


- Ruta Natu- Aventura

Recorrido por el parque Tlatucapa, llevando a cabo actividades de senderismo, rappel y tirolesa. Dirigido a visitantes jóvenes de entre 18 y 40 años de edad con espíritu aventurero sanos que no cuenten con antecedentes de ningún tipo de enfermedades que pongan en riesgo su integridad. Cupo limitado a 20 pax. Tiempo de recorrido estimado: 6hrs.

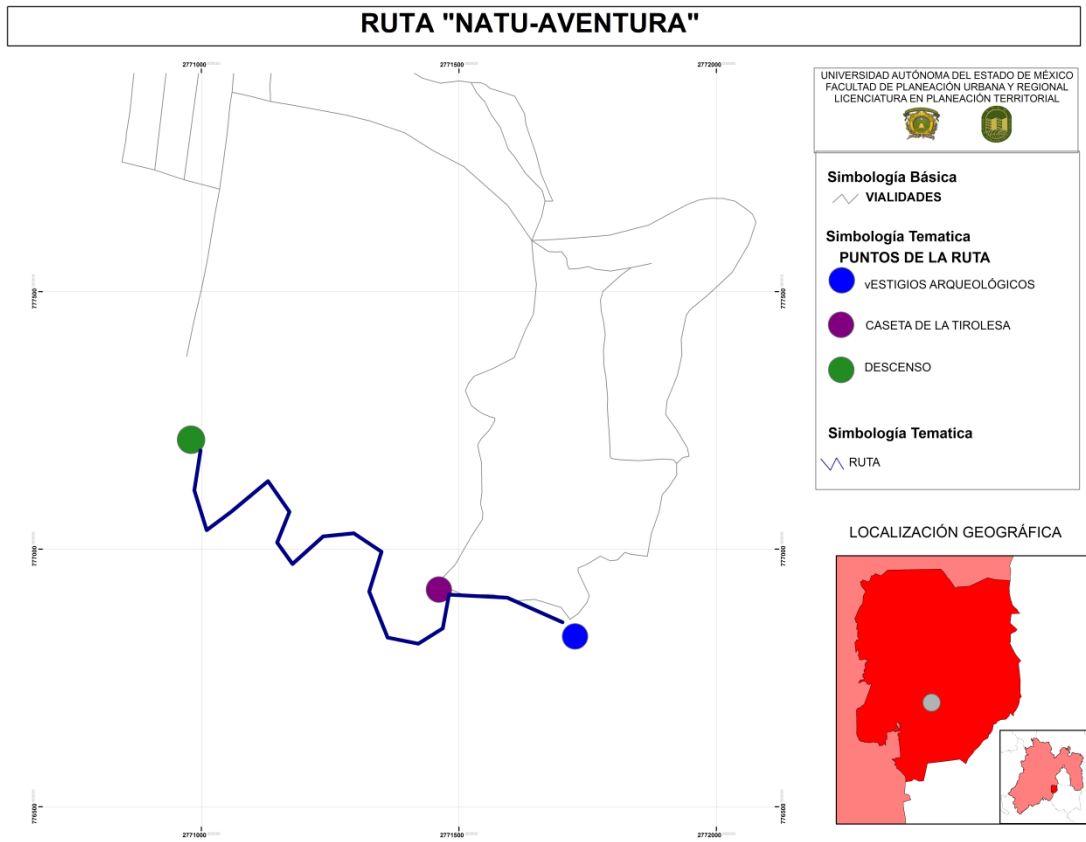
Cuadro 9. Itinerario ruta Natu – Aventura

	Bienvenida	*El recorrido será dirigido por personal local instruido como guía de turista especializado en turismo de aventura.
10:00hrs	Inicio del recorrido. Senderismo interpretativo haciendo uso de los recursos naturales como flora y fauna. Además de los vestigios arqueológicos.	*Los visitantes deberán llevar lunch y suficiente agua.
10:10hrs		*Los traslados se harán a pie.
12:10hrs	Descanso y almuerzo.	*Se localiza un lugar seguro para el almuerzo en palapas cercanas a vestigio arqueológico.
13:00hrs		*Se les otorgará tiempo para que los visitantes consuman sus alimentos.
13:20hrs	Salida hacia pared de descenso a rappel. Llegada a pared Inicio de descenso	*Los visitantes que no deseen realizar el descenso continuaran a pie hacia el punto de reunión posterior al descenso.
14:20hrs		*Los tiempos pueden ser variables de acuerdo con la respuesta de los visitantes.
14:40hrs	Traslado a caseta de tirolesa.	
15:40hrs	Llegada a caseta Inicio de descenso	
16:00hrs	Reunión del grupo. Aplicación de encuesta sobre servicio Fin del recorrido Despedida.	*Se les otorgará a los visitantes una corona de flores típica artesanía local.

Imagen 3. Ruta Natu – aventura.

Fuente: Elaboración propia en base a google, 2015.

Mapa 9.



Fuente: Elaboración propia en base a INEGI, 2010.

- Ruta Leyendas (octubre)

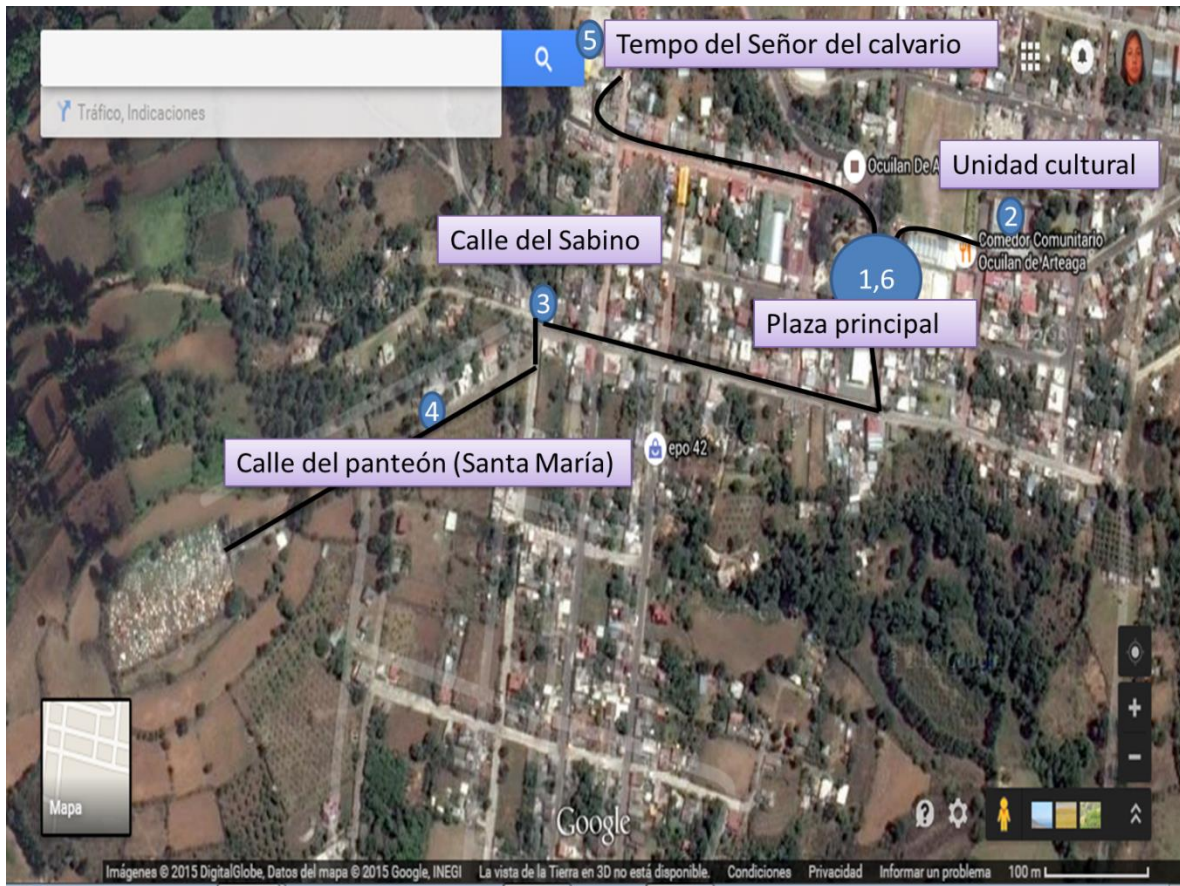
Recorrido por las calles del centro en la cabecera municipal y la comunidad de Santa María, en las que se contarán leyendas particulares del municipio escenificadas por actores locales. Dirigido al público en general con cupo máximo de 30pax. Tiempo de recorrido estimado: 2hrs. 45min.

Cuadro 10. Itinerario ruta leyendas

		Horario
20:00hrs	Bienvenida	*El recorrido será dirigido por personal local instruido como guía de turista. *Los traslados se harán a pie
20:10hrs	Inicio del recorrido en la plaza principal. Leyenda de la revolución.	
20:30hrs	Traslado a Unidad cultural.	
20:35hrs	Llegada a Unidad cultural. Leyenda de la monja	
20:55hrs	Traslado a calle del sabino	
21:00hrs	Llegada a calle del sabino. Leyenda de la marrana negra.	
21:20hrs	Traslado a calle del panteón (comunidad de Santa María).	
21:30hrs	Llegada a calle del panteón. Leyenda del charro negro.	
21:50hrs	Traslado al Templo del Señor del Calvario	
	Llegada al Templo Leyenda del Señor del	

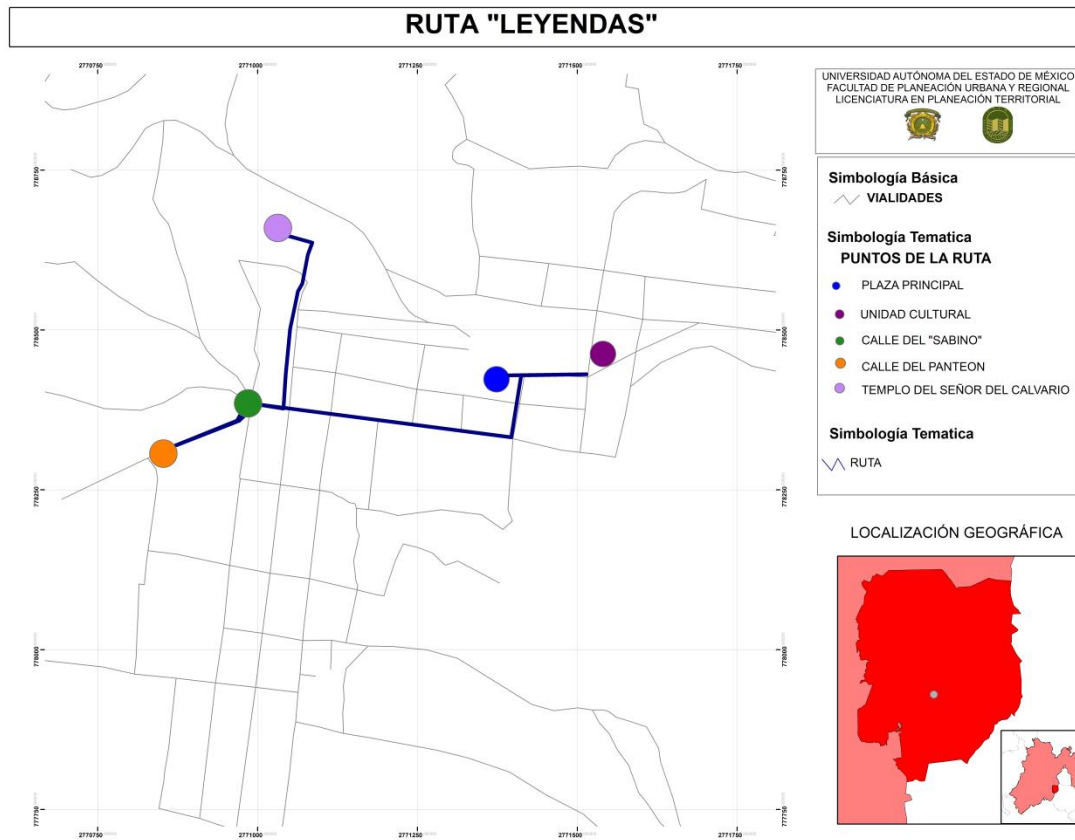
22:00hrs	Calvario.	
22:20hrs	Traslado a plaza principal. Llegada a plaza principal. Leyenda de la llorona.	
22:25hrs	Fin del recorrido Despedida	
22:45hrs		*Se les otorgará a los visitantes una corona de flores típica artesanía local.

Imagen 4. Ruta Leyendas (octubre)



Fuente: Elaboración propia en base a google, 2015.

Mapa 10



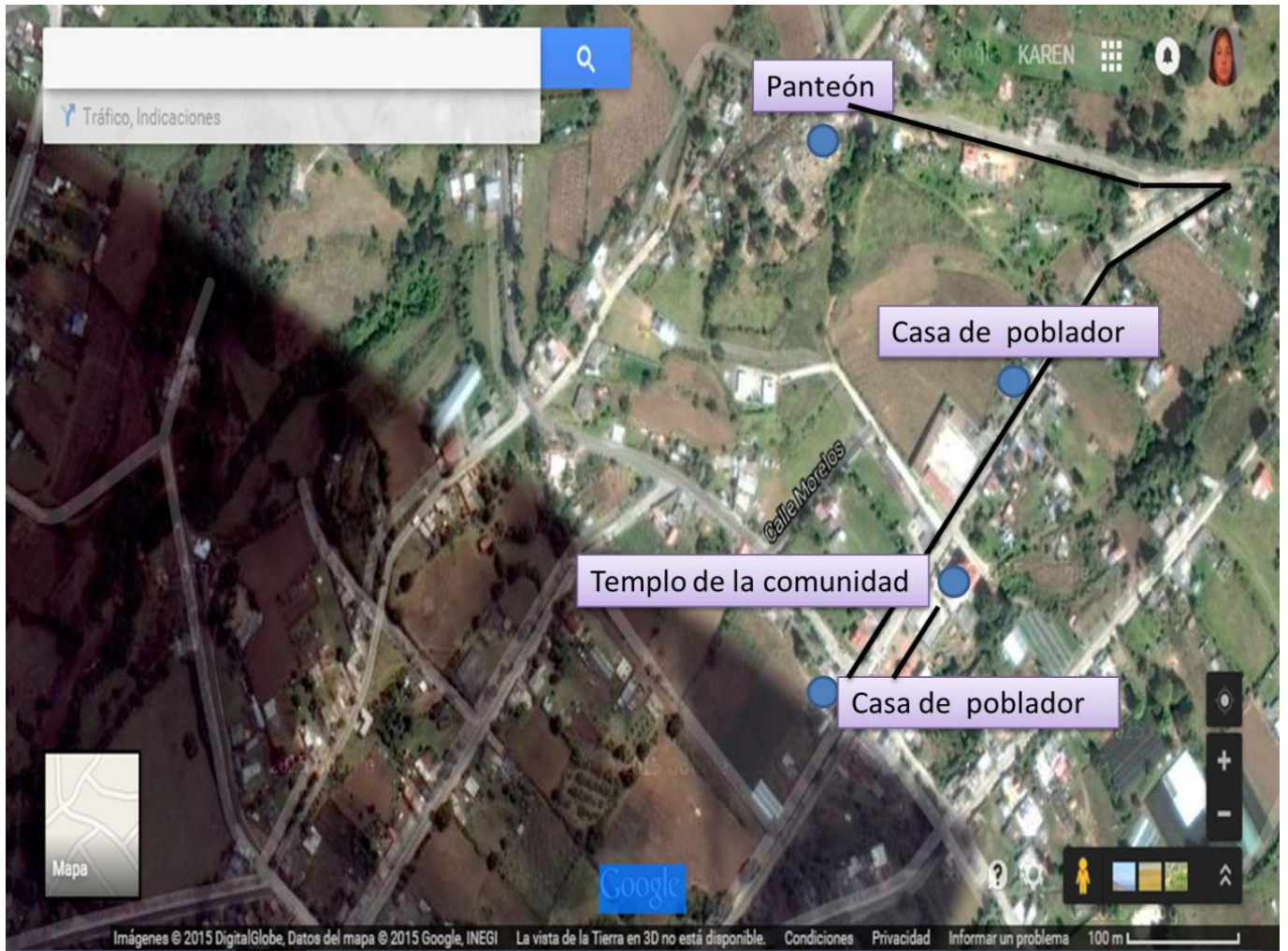
Fuente: Elaboración propia en base a INEGI, 2010.

- Ruta Tlahuica (noviembre)

En este recorrido se conocerán las costumbres de la cultura Tlahuica que prevalece en la comunidad de San Juan Atzingo se visita templo de la comunidad, ofrenda tradicional y Panteón local. Dirigido a visitantes de todas las edades. Cupo limitado a 30 pax. Tiempo de recorrido estimado: 3hrs. 10min.

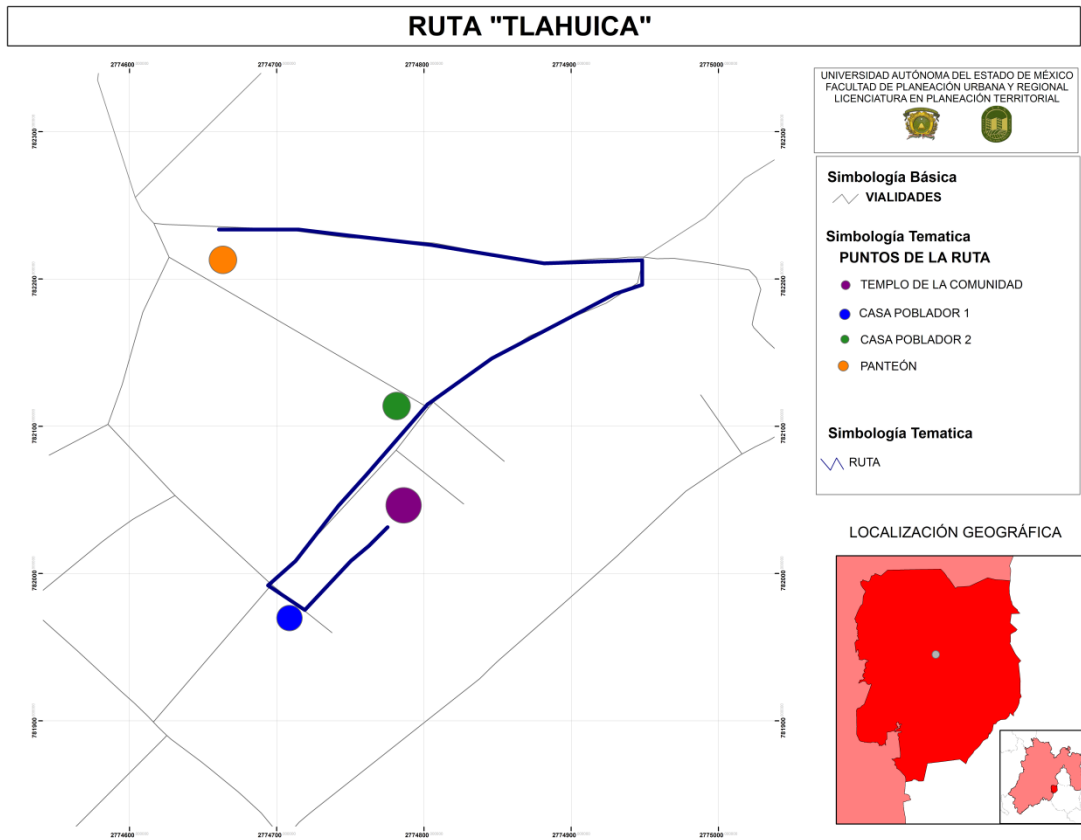
Cuadro 11. Itinerario ruta Tlahuica

18:00hrs		
18:10hrs	Bienvenida	*El recorrido será dirigido por personal local instruido como guía de turista.
	Inicio del recorrido en Templo de la comunidad.	
18:30hrs	Traslado a casa de pobladores locales	*Los traslados se harán a pie
18:40hrs	Llegada a casa de pobladores locales. Explicación de la ofrenda.	
19:20hrs	Traslado a panteón local.	
19:40hrs	Llegada al panteón Inicio del recorrido	
20:20hrs	Explicación de arreglo de las tumbas.	
	Sesión de preguntas.	*Se les otorgará a los visitantes una corona de flores típica artesanía local.
20:50hrs	Despedida.	
21:10hrs		

Imagen 5. Ruta Tlahuica (noviembre)

Fuente: Elaboración propia en base a google, 2015.

Mapa 11



Fuente: Elaboración propia en base a INEGI, 2010.

- Ruta tradicional

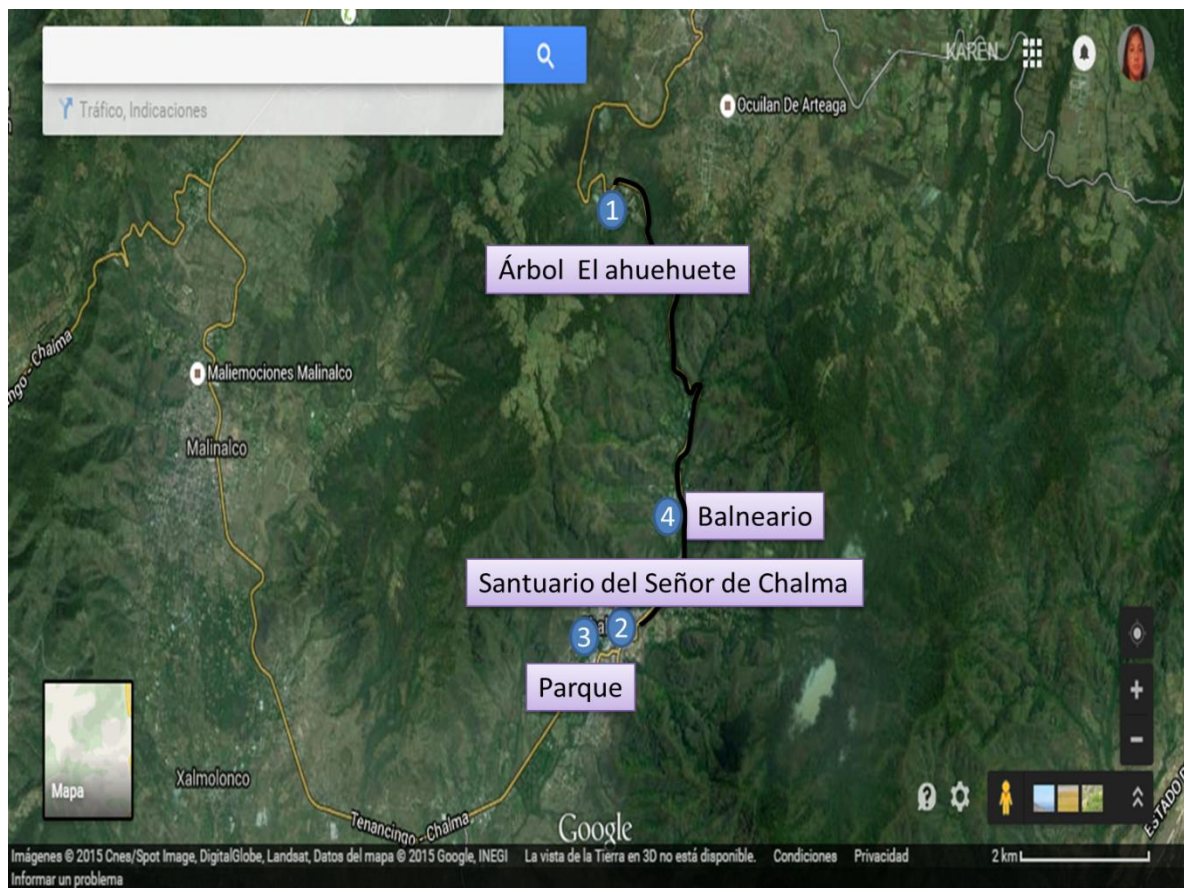
Dado que la parte más conocida del municipio es el ahuehuete se considera este recorrido para rescatar parte de la historia del árbol y del famoso dicho "Ni yendo a bailar a Chalma" se visita el templo de la comunidad, el árbol del ahuehuete, el Santuario del Señor de Chalma, parque de la comunidad de Chalma y balneario en la comunidad de La Cañada. Dirigido a todo tipo de visitantes. Cupo limitado a 45pax. Tiempo de recorrido estimado: 7hrs. 20min.

Cuadro 12. Ruta tradicional

08:00hrs	Bienvenida	*El recorrido será dirigido por personal local instruido como guía de turista.
08:10hrs	Inicio del recorrido en Templo de la comunidad.	
08:20hrs	Traslado al árbol	*Al inicio del recorrido se les hará entrega de la tradicional corona de flores a todos los visitantes.
08:25hrs	Llegada al árbol. Historia del árbol.	*Los traslados se harán a pie y en camión. *Se realizará el tradicional baile del caminante con música original.
09:30hrs	Traslado al Santuario del Señor de Chalma	
10:00hrs	Llegada al Santuario Recorrido por el lugar.	
11:00hrs	Almuerzo	*Se les otorgará tiempo para que los visitantes elijan su lugar de comida.
12:30hrs	Reagrupamiento en atrio del santuario.	
12:35hrs	Traslado a parque Llegada al parque Recorrido por el lugar	

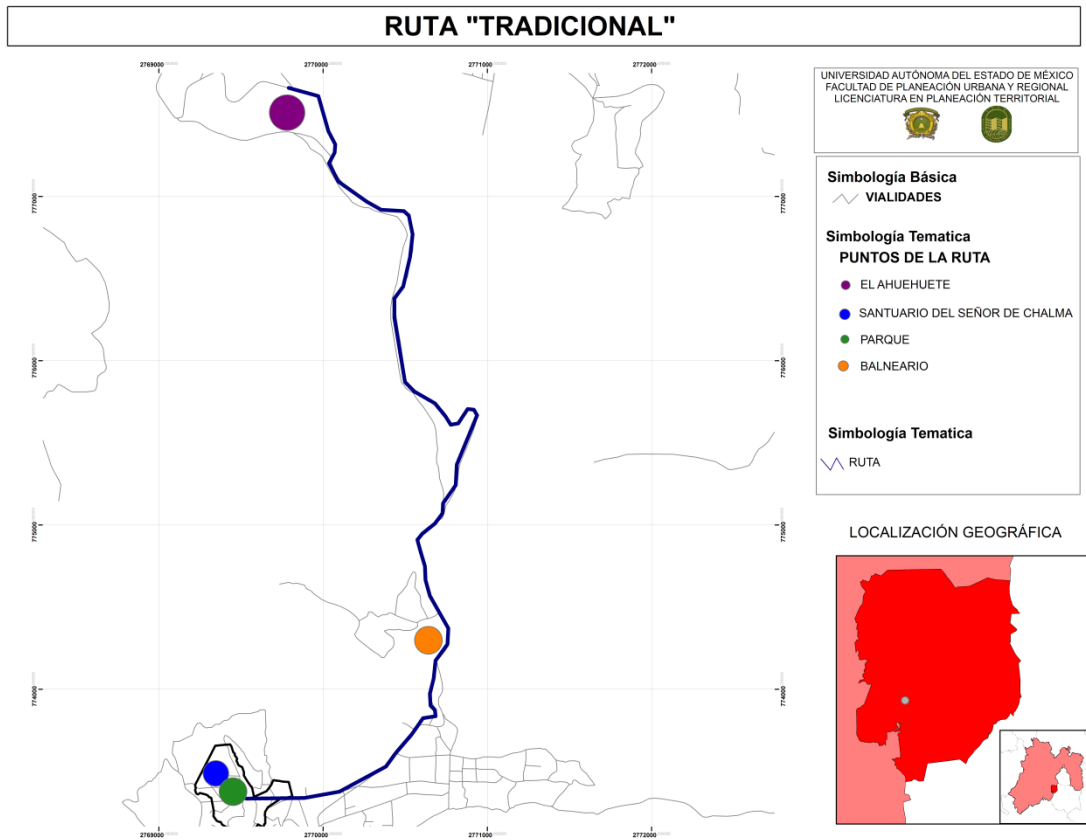
12:45hrs	Traslado a Balneario	*Durante la estancia en el balneario se realizarán actividades de esparcimiento.
13:30hrs	Llegada a Balneario Tiempo libre.	
13:50hrs	Reagrupamiento Traslado al camión	
15:00hrs	Llegada al camión Fin del recorrido	
15:20hrs	Despedida	

Imagen 6. Ruta tradicional



Fuente: Elaboración propia en base a google, 2015.

Mapa 12



Fuente: Elaboración propia en base a INEGI, 2010.

c) Difusión y promoción turística del municipio.

Las propuestas en este apartado están dirigidas a visitantes locales y foráneos

- Creando postales de los sitios de interés, trípticos con las rutas que se proponen anteriormente.
- Video que difunda la riqueza cultural y natural del municipio.
- Instalación de módulos de información turística instalados en todos y cada uno de los accesos al municipio y en los lugares consolidados como sitios turísticos:
 - El Ahuehuate

- Santuario del Señor de Chalma.
- Creación de sitios en internet
 - Página oficial
 - Redes sociales (Twitter, Facebook, Instagram).

Para la difusión adecuada en los diferentes medios de información, así como redes sociales, al igual que en videos y trípticos se diseñó una imagen que permita identificar fácilmente el territorio ocuilense, en dicha imagen se representa la toponimia del municipio, junta a la artesanía principal, la corona de flores. Presentados a continuación en la imagen

Imagen 7. Logo institucional y eslogan.



Ocuilán, paraíso natural

Fuente: Elaboración propia.

A partir de los elementos señalados anteriormente sería posible avanzar en una delimitación de una propuesta de carácter regional, que incida en la diversificación y consolidación de la actividad, con beneficios ampliados no solo para aquellos municipios con una vocación turística reconocida, si no para también aquellos como Ocuilan que cuentan con recursos naturales y culturales que podrían favorecer el desarrollo del turismo como alternativa económica para el beneficio de la población, que además podría contribuir al adecuada conservación y aprovechamiento del patrimonio natural y cultural.

En el siguiente cuadro se integran las estrategias planteadas y su programación con la finalidad de avanzar en la determinación de una estrategia de desarrollo turístico.

Cuadro 13. Estrategias para el desarrollo turístico de Ocuilan

Estrategia	Descripción	Plazo de ejecución		
		Corto plazo (1 a 2 años)	Mediano plazo (2 a 5 años)	Largo plazo (+ 5 años)
Fortalecimiento de la identidad territorial.	- Taller de educación ambiental - Platicas en escuelas - Semana cultural			
Difusión turística del municipio	-Dar conocimiento de las rutas a los pobladores - Creación de página oficial, redes sociales y trípticos			
Apertura de rutas propuesta	-Inicio de recorridos en las rutas Ruta siglo XVI, Ruta naturaleza Ocuilence, Ruta Natu – Aventura, Ruta Leyendas (octubre), Ruta Tlahuica (noviembre), Ruta tradicional			
Integración de un proyecto regional de desarrollo turístico.	-Consolidación de las estrategias planeadas en el ámbito de conservación y preservación de los recursos naturales y culturales			

Los planteamientos aquí realizados podrían ser parte de un modelo de planificación turística que además de elaborar un diagnóstico, defina objetivos, estrategias y acciones que tengan como finalidad impulsar el desarrollo local del municipio.

Conclusiones

El desarrollo local constituye un proceso estructurado e interrelacionado de las perspectivas físicas, económicas, socioculturales y políticas, a través del cual se puede alcanzar la conservación ambiental y el adecuado aprovechamiento de los recursos, además consolidar iniciativas locales que estimulen el bienestar social. Por esta razón, el desarrollo local concreta una acción integral emprendida por los actores sociales, con el fin de desarrollar el territorio local a través de la valorización y aprovechamiento de sus recursos.

En el marco de la integralidad del desarrollo local, es importante referir al turismo como una oportunidad de desarrollo, en donde se integran los actores sociales a partir de los elementos con los que cuenta el turismo como son el movimiento físico de los turistas, la estancia temporal en el destino, y comprende tanto el viaje como las actividades realizadas durante la estancia, cualquiera que sea la motivación para viajar, como estrategias que beneficien al turismo.

En el caso del municipio de Ocuilan, a pesar de la llegada de una importante corriente de turistas y visitantes, la actividad no se ha logrado consolidar como eje del desarrollo local, pues está propiciando la generación de impactos de carácter negativo sobre los recursos naturales y culturales, al tiempo de limitar las posibilidades de inserción y en detrimento del mejoramiento de sus condiciones de vida.

Frente a esta realidad, la presente investigación se planteó como interrogante si ¿la actividad turística generada por la existencia del santuario religioso del Señor de Chalma en el municipio de Ocuilan, cuenta con los elementos necesarios para convertirse en el motor del desarrollo local? Como respuesta tentativa se definió como hipótesis que el municipio cuenta con los elementos necesarios para consolidar la actividad turística y potencializarla para consolidarla como impulsora del desarrollo local. Además como objetivo general que permite contrastar dichos

planteamientos, se analizaron los alcances y limitaciones para el desarrollo local en el municipio, a partir del adecuado aprovechamiento turístico de los recursos naturales y culturales, con la finalidad de impulsar la conservación ambiental y el mejoramiento en las condiciones de vida de la población.

Como resultado de la investigación, se puede afirmar que actualmente no existe un objetivo claro para el desarrollo local, soportado en un método de la planificación estratégica. Si bien la llegada de un turismo masivo de carácter religioso al municipio, ha propiciado la incorporación de la población a la prestación de servicios turísticos, así como la generación de ingresos económicos, la actividad no ha favorecido la transformación del sistema productivo local, por lo que persisten diversas problemáticas socio territoriales.

Respecto a los recursos disponibles, particularmente los físicos territoriales, la localización del municipio le han impulsado su aprovechamiento recreativo, además de disponer de agua potable abundante y un entorno boscoso propio para el desarrollo del turismo, sin embargo, no son aprovechados adecuadamente y se están generando severos problemas ambientales asociados con la inadecuada gestión de residuos sólidos, la contaminación del suelo y los cuerpos de agua. Con relación a la infraestructura, no es suficiente para dar cobertura a las necesidades de la población, y por lo tanto, para atender a extensa corriente de turistas y visitantes. Se carece de un servicio de transporte adecuado, se registran fallas constantes en los servicios de alcantarillado, recolección de residuos, energía eléctrica y telecomunicaciones. A pesar que se cuenta con algunas instituciones de educación y salud, no tienen cobertura para toda la población, por lo que se desplaza hacia los municipios colindantes

Sobre los recursos humanos, la población actual del municipio asciende a 31,803 habitantes, con una densidad de población 100.48 Habitantes/Km² distribuidos en las localidades de Ocuilan de Arteaga (cabecera municipal), Santa Ana, Santa

Lucía, Santa Mónica y Santa Cruz Tezontepec (Totoltepec) así como otras localidades (INEGI, 2010). Respecto a los recursos económicos y financieros, la principal ocupación del municipio está relacionada al sector primario (principalmente la agricultura), seguida de la actividad pecuaria, acuacultura y forestal. En el sector secundario, cuenta con incipiente actividad manufacturera y de construcción ocasional asociada a la realización de obra pública. Destaca la actividad terciaria vinculada con el comercio y los servicios, cerca de 400 empresas que generan más de 800 empleos directos y representa el 60% del total de las personas ocupadas. Sobre sale que el municipio no cuenta actualmente con algún servicio financiero (institución bancaria), lo que puede limitar el logro del crecimiento económico y la generación de empleo.

Los recursos tecnológicos son escasos en el municipio, se cuenta con servicio de telecomunicaciones dirigido a la televisión por cable y satelital, así como telefonía celular aunque registra fallas constantes, particularmente en épocas de mayor precipitación. No existen factores asociados que puedan impulsar el éxito empresarial. Finalmente, respecto a los recursos sociales y culturales, a pesar que la población mantiene sus formas de organización social, representadas por la autoridad municipal (cabecera municipal) o las autoridades agrarias, existe una limitada participación de la población en las actividades políticas. Se ha dado continuidad a la articulación social, mediante la celebración de actos cívicos y religiosos, así como actividades de colaboración mutua en faenas para la realización de obras en beneficio colectivo, pero también se han incrementado los conflictos y disputas sociales al interior de las localidades y frente a otros núcleos urbanos.

Con base a estos resultados es posible afirmar que se cumplieron los objetivos planteados y se comprueba la hipótesis de la investigación.

Además se formuló un proyecto turístico que permitirá dinamizar la actividad económica e impulsar el desarrollo local, para ello se ha destacado la importancia de dar a conocer a la población los recursos con los que cuenta el municipio, así como su aprovechamiento y conservación adecuada, esto principalmente a talleres y pláticas a niveles básicos de educación. Por igual la implementación de diversas rutas en las cuales se da a conocer a los visitantes el entorno municipal y la importancia que representa dentro de este generando seis posibles rutas presentadas a continuación:

- Ruta Siglo XVI, en la cual se denota la arquitectura en la cual se erigió el municipio y la importancia de las tradiciones y costumbres de la población, así como la religión dentro de la sociedad.
- Ruta Naturaleza ocuilense, la cual es presentada por parte de los diversos paisajes naturales que componen el territorio municipal, en los que se encuentra flora y fauna representativa de la región. La cual es basta y variada.
- Ruta Natu- aventura, la cual presenta un recorrido en torno a actividades de aventura, en la tirolesa y rapel, seguida de un recorrido por vestigios arqueológicos y zona forestal.
- Ruta Tlahuica, la cual se presenta en una época significativa en el territorio nacional, día de muertos, misma que se darán a conocer las diversas costumbres que el pueblo tlahuica tiene para sus difuntos y su descanso eterno.
- Ruta Leyendas, presentada a fines del mes de octubre en la cabecera municipal, en la cual se darán a conocer las principales leyendas que forman parte importante en las creencias culturales de la población municipal.
- Ruta tradicional, en la cual destacan los puntos hasta ahora conocidos mayormente por gran parte de feligreses que se dirigen al santuario, así como lo es el árbol del ahuehuete y algunos espacios recreativos, que si

bien son conocidos, pero en su mayoría se ignora la riqueza recreativa que se puede obtener de ellos.

Con relación a la difusión y promoción que hoy en día, con las TIC es más fácil el dar a conocer los diferentes puntos con alto potencial, para que la población que visite el territorio municipal sepa de la importancia de los recursos naturales y culturales que en este se encuentran.

A pesar de estos hallazgos, es preciso avanzar en la delineación de un proceso de planificación del desarrollo local desde la perspectiva estratégica, que considere el análisis de los recursos existentes, definición de estrategias, diseño de un plan de actuación, selección y gestión de proyectos, su ejecución así como el control y evaluación a corto o largo plazo. Además, si bien existen grupos de pequeños empresarios, profesionistas y jóvenes interesados en el desarrollo del municipio, es importante vincular y dar seguimiento las iniciativas existentes, con el respaldo de otros actores sociales, que permitan dar solución a problemáticas existentes y definir un proyecto común de desarrollo local.

Referencias

- Albuquerque, F. (2004), "*Desarrollo Económico Local y Descentralización en América Latina*", Revista de la CEPAL No. 82
- Acerenza, M. Á. (2006), "*Efectos económicos, socioculturales y ambientales del turismo*" México, trillas
- Alarcón, R. (2009), "*Análisis Territorial de la Forma en que se usa y Organiza un Entorno Microespacial, caso de estudio: la Localidad El Ahuehuete Municipio de Ocuilan, México 2006-2007*" Toluca. Tesis de Licenciatura en Planeación Territorial, Facultad de Planeación Urbana y Regional de la Universidad Autónoma del Estado de México
- Banco Mundial (2005), *Reporte de desarrollo Mundial*, "World Development Report". Disponible en: <http://www.bancomundial.org/publicaciones>.
- Becerra, F. y Pino J. (2005), " *Evolución del concepto de desarrollo e implicaciones en el ámbito territorial: Experiencia desde Cuba*". En: *Revista, Economía, Sociedad y Territorio, enero-abril, año I/Vol. V, Número 17, El Colegio Mexiquense, a.C., Toluca, México, Pp. 85-119.*
- Boisier, S (2003) *Desarrollo (local): ¿de qué estamos hablando?*, El desarrollo en su lugar: el territorio en la sociedad de la información, Santiago de Chile, Instituto de Geografía, Pontificia Universidad Católica de Chile.
- Bringas R., Nora L. y González A., J. Igor Israel. 2004. "El turismo alternativo: una opción para el desarrollo local en dos comunidades indígenas de Baja California". *Economía, Sociedad y Territorio*, núm. enero-junio, pp. 551-590.
- Casas Jurado, Amalia Cristina; Soler Domingo, Amparo; Pastor, Vicente Jaime. 2012. "El Turismo Comunitario Como Instrumento de Erradicación de la Pobreza: Potencialidades para su Desarrollo en Cuzco (Perú)". *Cuadernos de Turismo*, num. Julio-Diciembre, pp. 91-108.
- CICATUR/OEA (1983) "*Inventario Turístico. Documento de cátedra de Planificación de las Actividades Turísticas.*" Facultad de Turismo. Universidad Nacional del Comahue. 25 pp.

- Czerny, M. y Guszlewicz, M (2011), *“El desarrollo local y la función de la cultura local”* en Hoyos. G, Czerny, M, y Cadena, E. (coord.) *TERRITORIOS EXPUESTOS Y PROCESOS CULTURALES*, Centro de Investigación en Estudios Avanzados en Planeación Territorial., UAEM, Toluca, México.
- Flores, M. y Rello F. (2002) *“Capital social rural: experiencias en México y Centroamérica”* Plaza y Valdés editores, México D.F.
- García. E. (1999) *“Monografía Municipal Ocuilan”*, Instituto Mexiquense de Cultura, primera edición Toluca, México.
- Goeldner C. y Ritchie, B. (2009) *“TOURISM: Principles, Practices, Philosophies”* John Wiley & Sons, Inc., Hoboken, New Jersey
- Gómez V. (2002), *Planificación Económica del Turismo, De una estrategia masiva a una artesanal*, ed. Trillas.
- H. Ayuntamiento de Ocuilan (2015) Bando de Policía y Buen Gobierno 2015
- H. Ayuntamiento de Almoyna de Alquisiras, (2012) Plan de Desarrollo Municipal.
- H, Ayuntamiento de Coatepec Harinas, (2012) Plan de Desarrollo Municipal.
- H. Ayuntamiento de Ixtapan de la Sal, (2012) Plan de Desarrollo Municipal.
- H. Ayuntamiento de Joquicingo, (2012) Plan de Desarrollo Municipal.
- H. Ayuntamiento de Malinalco, (2012) Plan de Desarrollo Municipal.
- H. Ayuntamiento De Ocuilan, (2012), Plan de Desarrollo Municipal.
- H. Ayuntamiento de San Simón de Guerrero, 2012 Plan de Desarrollo Municipal.
- H. Ayuntamiento de Sultepec, (2012) Plan de Desarrollo Municipal.
- H. Ayuntamiento de Temascaltepec, (2012) Plan de Desarrollo Municipal.
- H. Ayuntamiento de Tenancingo, (2012) Plan de Desarrollo Municipal.
- H. Ayuntamiento de Texcaltitlan, (2012) Plan de Desarrollo Municipal.
- H. Ayuntamiento de Tonatico, (2012) Plan de Desarrollo Municipal.
- H. Ayuntamiento de Villa Guerrero, (2012) Plan de Desarrollo Municipal.
- H. Ayuntamiento de Zacualpan, (2012) Plan de Desarrollo Municipal.
- Hernández Ramírez, N. & Rosas Roa, J. (2010). *ECOTURISMO E INFRAESTRUCTURA VIAL COMO DETONANTE DE LA ECONOMÍA LOCAL*,

- CASO DE ESTUDIO: VILLA DEL CARBÓN, 2009. Quivera, 12(2) 37-57.
Recuperado de <http://www.redalyc.org/articulo.oa?id=40115676003>
- ILPES, Instituto Latinoamericano de Planificación Económica y Social (2003), *"Manual de desarrollo local"*, Dirección de Gestión de Desarrollo Local, Santiago de Chile, Pp. 117-188. En: <http://www.eclac.cl/publicaciones/xml/7/13867/sgp42.pdf>. Consultado Septiembre 2012
 - Lozano U, K. (2007), "el desarrollo local como método de análisis: los claroscuros de su complejidad", en Rosales, R. (coord.) *desarrollo local: teoría y practicas socioterritoriales*, México: grupo editorial Miguel Ángel Porrúa- UAM
 - Mantero, Juan Carlos (2004), *"Desarrollo local y actividad turística"*, aportes y transferencias, año 8 vol. I universidad nacional del Mar de Plata, argentina pp. 11-38
 - Mathieson, Alister y Wall, Geoffrey (1990) *"Turismo: Repercusiones Económicas, Físicas y Sociales"*, Trillas México
 - Meyer-S. J (2003) *"¿Qué es el desarrollo económico local? ¿Por qué es tan difícil?"*, memorias anuales, disponible en: <http://biblioteca.municipios.unq.edu.ar/modules/mislibros/archivos/DEL-dussel.pdf>
 - Millán V. G. y López G., (2006) *"El turismo rural como agente económico: desarrollo y distribución de la renta en la zona de Priego, Córdoba, CIEREC-España, revista de Economía Publica, Social y Cooperativa, agosto número 055, centro internacional de investigación e información sobre la Economía Pública, Social y Cooperativa. Valencia, España. Pp. 167-192*
 - Monterrubio C., Juan C. (2011) *"Turismo tu cambio sociocultural: una perspectiva conceptual"*, Plaza y Valdés editores, Toluca, México.
 - Muñoz A., E. (2011), *"Entre la vocación turística y la devoción. Percepciones sociales del patrimonio cultural en un contexto turístico. El caso de Malinalco, Estado de México"*, PASOS, revista de Turismo y Patrimonio Cultural, vol. 9, núm. 01, enero, Universidad de la Laguna el Sauzal (Tenerife), España pp. 115-127

- Murphy, P. E. (1981) "Community attitudes toward tourism: a comparative analysis" en Revista *international journal of Tourism Management*, núm. 2 pp. 189-195
- Kliksberg, Bernardo (2000) "El rol de la cultura en el proceso de desarrollo" en Kliksberg, Bernardo (comp.) *Capital social y cultura: claves estratégicas para el desarrollo*, Fondo de Cultura Económico, Buenos Aires Argentina pp.19-58
- Korstanje, M. E. (2006). *Lo religioso en el siglo XXI: transformación de creencias y prácticas. Ciencias Sociales Online revista electrónica, Vol. III (3), 28-55.*
- Organización Internacional del Trabajo (2001) "En busca de un turismo socialmente responsable" en Revista Trabajo núm. 39
- Pérez Ramírez, Bartolomé (2000) "Desarrollo local: manual de uso" federación andaluza de municipios y provincias disponible en: http://books.google.com.mx/books?id=ocex43_9kN8C&pg=PA48&lpg=PA48&dq=desarrollo+economico+local+definicion&source=bl&ots=ThYlcyZuop&sig=B8bl1_osl-aBU8jB1zE7HJOWJhM&hl=es&sa=X&ei=_IRkUJeGJYbzrAHiw4FY&ved=0CDwQ6AEwAw#v=onepage&q=desarrollo%20economico%20local%20definicion&f=false Consultado agosto 2012).
- Rivero, Beatriz "el ejemplo turístico en el espacio rural de Misiones (Argentina)" en Cebrián Abellán, Aurelio (coord.)(2001) "turismo cultural y desarrollo sostenible: análisis de áreas patrimoniales" Universidad De Murcia, Argentina pp. 181-198 disponible en http://books.google.com.mx/books?id=GrgdTYpkKfQC&pg=PA182&lpg=PA182&dq=definicion+de+turismo+alternativo+cultural&source=bl&ots=0TkTHrF2LW&sig=vL7uPSAd27o2qnL4kq_FnV4VVil&hl=es&sa=X&ei=q55pUMSVA6a20QGlx4G4AQ&ved=0CE4Q6AEwBzgK Consultado agosto 2012.
- Saavedra, Elizabeth et. al. (2004) *Promoción turística: una llave para el desarrollo de Chuquisaca*, la paz: FUNDACION PIEB, Bolivia, disponibles en: <http://books.google.com.mx/books?id=IlpzqPnQIMAC&pg=PA8&lpg=PA8&dq=concepto+de+turismo&source=bl&ots=Dk8mtolQMk&sig=a->

wLflrOA8SVvR6Dqi1Rf_AgbfM&hl=es&sa=X&ei=QQ1aUO_aMon68gSlroCYDQ&ved=0CDIQ6AEwAQ#v=onepage&q=concepto%20de%20turismo&f=false

- SECTUR (2012) Secretaria de Turismo, portal disponible en: <http://www.sectur.gob.mx> Consultado agosto 2012
- Tello, M (2006) “*Las Teorías del Desarrollo Económico Local y La Teoría y Práctica del Proceso de Descentralización en los Países en Desarrollo*”, Pontificia Universidad Católica del Perú disponible en: <http://www.pucp.edu.pe/economia/pdf/DDD247.pdf> Consultado mayo 2012
- Vargas C, José A. (2006) “*El Desarrollo Local en el Contexto de la Globalización*”, Instituto Nacional de Administración Pública, Toluca estado de México.
- Varisco, C. (2008) “*DESARROLLO TURÍSTICO Y DESARROLLO LOCAL: La Competitividad de los Destinos Turísticos de Sol y Playa*” tesis de grado Maestría en Ciencias Sociales, Universidad Nacional de Mar de Plata, Argentina.
- Vázquez B, A. y Madoery, (comp) (2001), “*Transformaciones globales, instituciones y políticas de desarrollo local.*” Homo Sapiens Ediciones, Rosario, Argentina.
- Vázquez B, A. (2005) “*Las nuevas fuerzas del desarrollo*”. Editor Antoni Bosch. España.

Anexos

Anexo 1 Cuestionarios.



UNIVERSIDAD AUTÓNOMA DEL ESTADO DE MÉXICO
FACULTAD DE PLANEACIÓN URBANA Y REGIONAL
LICENCIATURA EN PLANEACIÓN TERRITORIAL



No. de cuestionario _____ Fecha de aplicación _____

Objetivo: este cuestionario se encuentra dirigido a los VISITANTES del santuario de Chalma; con la finalidad de recabar información sobre la percepción del entorno municipal durante el trayecto y la estadía en el mismo con el fin de elaborar una propuesta de desarrollo local que incentive y fortalezca la actividad turística.

Instrucciones: responda a las siguientes preguntas de manera clara

1.- Género: () F () M

2.- Edad

() 15 a 20 años () 21 a 30 años () 31 a 40 años
 () 41 a 50 años () 51 a 60 años () más de 60 años

3.- Lugar de procedencia:

() D. F. () Morelos () Guerrero () Hidalgo () Querétaro () Edo México () Otra
 Especifique _____

4.- ¿Cuál su grado máximo de estudios?

() Ninguno () Primaria () Secundaria () Bachillerato
 () Carrera Técnica () Profesional () Otra Especifique: _____

5.- ¿Cuántas veces por año visita el santuario o el municipio?

Una Vez De 2 A 3 De 4 A 5 Veces Otra
Especifique:_____

6.- ¿Cuál es el motivo de su visita?

Peregrinación Visita al santuario Recreativo y/o cultural
 Visita a familiares Otra Especifique:_____

7.- ¿Cuánto tiempo dura su estadía?

Un Día 2 a 3 –Días 1 Semana Otra Especifique:_____

8.- ¿Con quién viaja cuando visita el santuario o el municipio?

Familia Amigos Solo(a) Otra Especifique: _____

9.- ¿Qué tipo de actividades turísticas identifica en la región? (puede marcar más de una)

Religioso Actividades al aire libre Gastronómicas Recreativas
 No considero que existan actividades turísticas Otras_____

10.- ¿Qué beneficios considera usted que genera el turismo en la región?

Generación de Empleos Mejora de Ingresos
 Mayor entendimiento de la cultura Ninguno
 Otra Especifique:_____

**11.- ¿Considera usted que el turismo tiene desventajas? Si No
¿Cuáles?**

Generación De Basura Inseguridad Alteración De Los Bosques
 Disminución en la calidad de los servicios públicos
 Otra Especifique:_____

12.- ¿Qué tipo de actividades turísticas ha realizado o realiza en la región?

- () Recorridos Al Aire Libre () Visita al santuario () Visita al museo
() Actividades de aventura () Campismo () Otra ¿Cuál? _____

13.- ¿Considera usted que se le da la difusión necesaria al turismo en la región?

- () Si () No

¿Por qué? _____

14.- ¿Qué problemas identifica usted en la actividad turística de la región?

- () Financiero () Técnicos () Capacitación () Organización y coordinación
() Capacitación () Otra Especifique: _____

15.- ¿Qué tipo de apoyos sugeriría para el impulso a la actividad turística?

- () Financiero () Técnicos () Capacitación () Organización Y Coordinación
() Capacitación () Otra Especifique: _____

Anexo 2 Cuestionarios habitantes.

**UNIVERSIDAD AUTÓNOMA DEL ESTADO DE MÉXICO
FACULTAD DE PLANEACIÓN URBANA Y REGIONAL
LICENCIATURA EN PLANEACIÓN TERRITORIAL**



**Propuesta de desarrollo local en el municipio de Ocuilan,
Estado de México a partir del turismo alternativo.
Cuestionario dirigido a los pobladores del municipio**

Objetivo: recabar información acerca de la percepción de los habitantes sobre los cambios en su entorno con el fin de elaborar una propuesta de desarrollo local que incentive y fortalezca la actividad turística en la región.

- 1.- Género: F M N o. de cuestionario _____
- 2.- Edad: _____ Fecha de aplicación _____
- 3.- Comunidad: _____

Instrucciones: responda a las siguientes preguntas de manera clara marcando los cuestionamientos con una “x”

4.- ¿Cuál es el grado de estudios con que cuenta?

- Ninguna Primaria Secundaria Bachillerato Carrera Técnica
 Profesional Otra Especifique: _____

5.- ¿A qué se dedica usted? ¿Cuál es su principal actividad económica?

6.- ¿Cuáles y cómo calificaría cada uno de los servicios básicos que le brinda el municipio? Siendo 0 la calificación mínima y 10 la calificación máxima.

Limpia Y Recolección _____ Energía Eléctrica _____
 Agua Potable _____ Drenaje _____ Alumbrado Publico _____

7.- ¿Considera que existen actividades turísticas en la región?

Si () No ()

¿Por qué? _____

¿Cuáles? _____

8.- ¿Qué beneficios considera que tiene el turismo?

() Generación de Empleos () Mejora de Ingresos () Mayor entendimiento de la Cultura () Ninguno () Otra Especifique: _____

9.- ¿Qué beneficios le ha generado la actividad turística de la región?

10.- ¿Considera usted que el turismo tiene desventajas? Sí _____ No _____

¿Cuáles?

() Generación De Basura () Inseguridad () Alteración De Los Bosques

() Ninguno () Otra Especifique: _____

11.- ¿Qué problemas le ha generado la actividad turística de la región?

12.- tiene conocimiento de algún apoyo para el comercio por parte de la administración municipal

() Si, ¿Cuál? _____ () no

13.- Ha sido participe de algún proyecto que fomente el turismo en el municipio

Si, ¿Cuál? _____ No

14.- ¿Quiénes son las autoridades que rigen el comercio?

Comité Ayuntamiento Otro ¿Cuál? _____

12.- ¿Qué tipo de actividades considera que fomentarían el turismo en el municipio?

Recorridos al aire libre museos actividades de aventura

Otro ¿Cuál? _____

13.- ¿Cree usted que el turismo tiene problemas?

Si especifique abajo No

Financiero Técnicos Capacitación Organización Y Coordinación
Capacitación Otra Especifique: _____

14.- ¿Qué tipo de apoyos sugeriría que se gestionaran para el impulso a la actividad turística?

Financiero Técnicos Capacitación Organización Y Coordinación

Capacitación Otra Especifique: _____

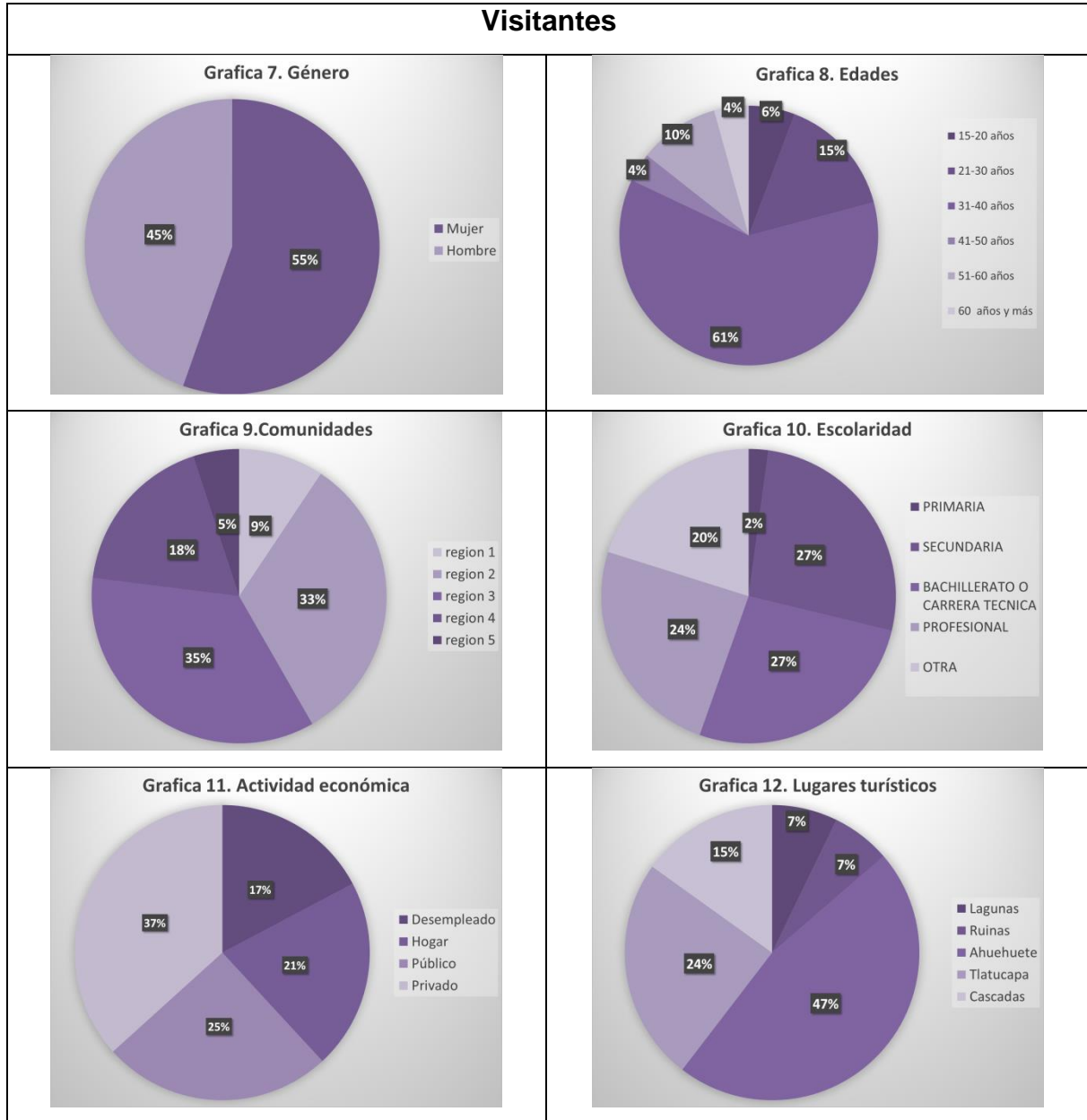
15.- ¿Estaría usted dispuesto a participar en un proyecto de turismo alternativo que impulse el desarrollo local en el municipio?

Si No ¿Por qué? _____

16.- ¿De qué forma estaría dispuesto a participar en un proyecto de desarrollo local?

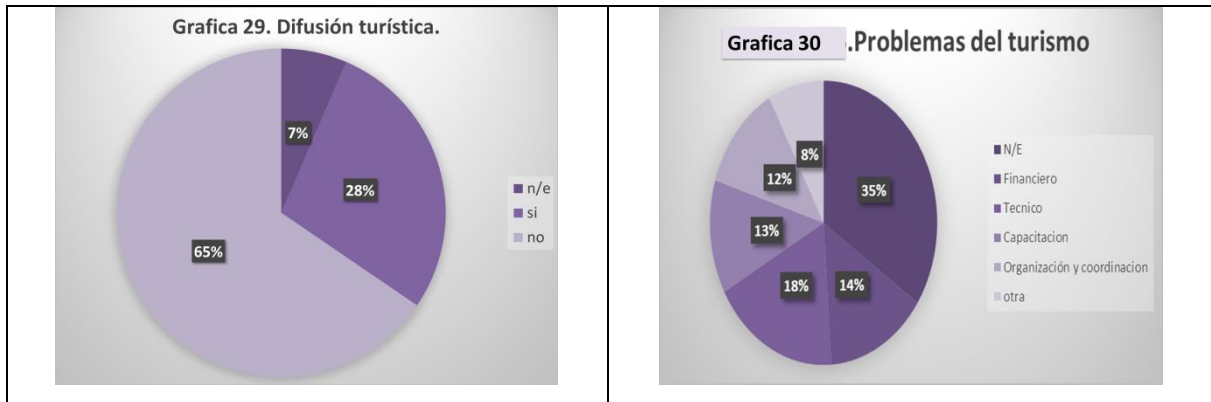
Comités Faena Proyecto Otra Especifique: _____

Anexo 3 Gráficas de salida









Anexo 4 Cédulas de identificación de recursos culturales

Cedula de identificación no. 1



Universidad autónoma del estado de México
Facultad de planeación urbana y regional
Licenciatura en Planeación territorial



Cedulas de identificación de recursos naturales y culturales en el municipio de Ocuilan, México

Nombre con el que se identifica

Iglesia del Señor del Calvario

Tipo de recursos

Natural

Cultural

Localización

Dirección: domicilio conocido, cabecera municipal Ocuilan de Arteaga

Vías de acceso: Terracería pavimentada

Distancia del centro: ubicada en el centro

Acondicionamiento de recursos

Estacionamiento

Sanitarios

Vigilancia

Señalización de instalaciones

Servicio medico

Prestadores de servicios públicos

Actividades practicables

Caminata

Caballos

Observación

Fotografía

Deportes de aventura

Muestras culturales



Recorrido de campo 2014

Conservación de entorno

Bueno

Malo

Regular

Facilidades de uso

Abierto

Cerrado

Cuota

Gratuito

Acceso a servicios públicos municipales

Agua potable

Drenaje

Luz

Servicios turísticos cercanos

Parque Estatal Tlatucapa

Jerarquización

II

Observaciones generales: gracias a que se encuentra situada en la cabecera municipal, la infraestructura vial se encuentra en condiciones favorables.

Cedula de identificación no. 2



Universidad autónoma del estado de México
Facultad de planeación urbana y regional
Licenciatura en Planeación territorial



Cedulas de identificación de recursos naturales y culturales en el municipio de Ocuilán, México

Nombre con el que se identifica

Unidad Cultural Ocuilán

Tipo de recursos

Natural

Cultural

Localización

Dirección: Domicilio conocido Ocuilán de Arteaga, México

Vías de acceso: Pavimentada Terracería

Distancia del centro: Ubicada en el centro



Recorrido de campo 2014

Acondicionamiento de recursos

Estacionamiento

Sanitarios

Vigilancia

Señalización de instalaciones

Servicio médico

Prestadores de servicios públicos

Actividades practicables

Caminata

Caballos

Observación

Fotografía

Deportes de aventura

Muestras culturales

Conservación de entorno

Bueno

Malo

Regular

Facilidades de uso

Abierto

Cerrado

Cuota

Gratuito

Acceso a servicios públicos municipales

Agua potable

Drenaje

Luz

Servicios turísticos cercanos

Parque estatal Tlatucapa, templo del señor del calvario

Jerarquización

I

Observaciones generales: aparte de contar con una exposición permanente de piezas, en las instalaciones se encuentra la biblioteca municipal.

Cedula de identificación no. 3



Universidad autónoma del estado de México

Facultad de planeación urbana y regional

Licenciatura en Planeación territorial



Cedulas de identificación de recursos naturales y culturales en el municipio de Ocuilan, México

Nombre con el que se identifica

Santuario del señor de Chalma

Tipo de recursos

Natural

Cultural

Localización

Dirección: domicilio conocido, Chalma, municipio de Malinalco

Vías de acceso: Terracería pavimentada

Distancia del centro: 30 min



Recorrido de campo 2014

Acondicionamiento de recursos

Estacionamiento

Sanitarios

Vigilancia

Señalización de instalaciones

Servicio médico

Prestadores de servicios públicos

Actividades practicables

Caminata

Caballos

Observación

Fotografía

Deportes de aventura

Muestras culturales

Conservación de entorno

Bueno

Malo

Regular

Facilidades de uso

Abierto

Cerrado

Cuota

Gratuito

Acceso a servicios públicos municipales

Agua potable

Drenaje

Luz

Servicios turísticos cercanos

-

Jerarquización

III

Observaciones generales: es un centro que reúne a cantidades importantes de creyentes, que son fuente para la realización de un turismo alternativo.

Cedula de identificación no. 4



Universidad autónoma del estado de México

Facultad de planeación urbana y regional

Licenciatura en Planeación territorial



Cedulas de identificación de recursos naturales y culturales en el municipio de Ocuilán, México

Nombre con el que se identifica

Fiestas patronales

Tipo de recursos

Natural

Cultural

Localización

Dirección: Localidades del municipio

Vías de acceso: Terracería Pavimentada

Distancia del centro: n/a



Recorrido de campo 2014

Acondicionamiento de recursos

Estacionamiento

Sanitarios

Vigilancia

Señalización de instalaciones

Servicio médico

Prestadores de servicios públicos

Actividades practicables

Caminata

Caballos

Observación

Fotografía

Deportes de aventura

Muestras culturales

Conservación de entorno

Bueno

Malo

Regular

Facilidades de uso

Abierto

Cerrado

Cuota

Gratuito

Acceso a servicios públicos municipales

Agua potable

Drenaje

Luz

Servicios turísticos cercanos

N/A

Jerarquización

I

Observaciones generales: fiestas patronales más sobresalientes 5to viernes de cuaresma (municipal), San Sebastián y Santa Martha (Enero), Santa Mónica y Gustavo Baz (mayo), Santa María (Agosto), Santa Lucía, La Ciénega, Mexicapa, Ahuatenco (diciembre)

Anexo 5 Cédulas de identificación de recursos naturales

Cedula de identificación no 5



Universidad autónoma del estado de México
Facultad de planeación urbana y regional
Licenciatura en Planeación territorial



Cédulas de identificación de recursos naturales y culturales en el municipio de Ocuilan, México

Nombre con el que se identifica

El Ahuehuete

Tipo de recursos

Natural

Cultural

Localización

Dirección: carretera México. Chalma, localidad El Ahuehuete

Vías de acceso: Terracería Pavimentada

Distancia del centro: 20



Recorrido de campo 2014

Acondicionamiento de recursos

Estacionamiento

Sanitarios

Vigilancia

Señalización de instalaciones

Servicio médico

Prestadores de servicios públicos

Actividades practicables

Caminata

Caballos

Observación

Fotografía

Deportes de aventura

Muestras culturales

Conservación de entorno

Bueno

Malo

Regular

Facilidades de uso

Abierto

Cerrado

Cuota

Gratuito

Acceso a servicios públicos municipales

Agua potable

Drenaje

Luz

Servicios turísticos cercanos

Santuario de Chalma

Jerarquización

III

Observaciones generales: el árbol se encontró en tratamiento por varios meses debido a que presentaba un problema de plaga ocasionado por los múltiples objetos que los feligreses dejaban a pie de este, derivado de esto la autoridad de la local opto por restringir el contacto directo con el espécimen a través de una reja alrededor de este.

Cedula de identificación no. 6



Universidad autónoma del estado de México
Facultad de planeación urbana y regional
Licenciatura en Planeación territorial



Cedulas de identificación de recursos naturales y culturales en el municipio de Ocuilan, México

Nombre con el que se identifica Parque estatal Tlatucapa

Tipo de recursos Natural Cultural

Localización Dirección:
 Vías de acceso:
 Distancia del centro:



Recorrido de campo 2014

Acondicionamiento de recursos

- Estacionamiento
- Sanitarios
- Vigilancia
- Señalización de instalaciones
- Servicio medico
- Prestadores de servicios públicos

Actividades practicables

- Caminata
- Caballos
- Observación
- Fotografía
- Deportes de aventura
- Muestras culturales

Conservación de entorno Bueno Malo Regular

Facilidades de uso Abierto Cerrado Cuota Gratuito

Acceso a servicios públicos municipales Agua potable Drenaje Luz

Servicios turísticos cercanos	Templo del señor del calvario, unidad cultural
Jerarquización	IV
Observaciones generales: Los precios de los servicios prestados son: tirolesa \$100, tirolesa y rapel \$150, tirolesa, rapel y puente tibetano \$200, tirolesa rapel, puente tibetano y recorrido a caballo \$250.	

Cedula de identificación no. 7

 <p>Universidad autónoma del estado de México Facultad de planeación urbana y regional Licenciatura en Planeación territorial</p> 	
Cedulas de identificación de recursos naturales y culturales en el municipio de Ocuilán, México	
Nombre con el que se identifica	Cascadas el "obraje"
Tipo de recursos	(X) Natural () Cultural
Localización	Dirección: Carretera a Cuernavaca, comunidad Las Trojes Vías de acceso: (X) Terracería () Pavimentada Distancia del centro: 30min
	Acondicionamiento de recursos
	<input type="checkbox"/> Estacionamiento <input type="checkbox"/> Sanitarios <input type="checkbox"/> Vigilancia <input type="checkbox"/> Señalización de instalaciones <input type="checkbox"/> Servicio medico <input type="checkbox"/> Prestadores de servicios públicos
<p>Recorrido de campo 2014</p>	Actividades practicables
	<input checked="" type="checkbox"/> Caminata <input type="checkbox"/> Caballos <input checked="" type="checkbox"/> Observación <input checked="" type="checkbox"/> Fotografía <input type="checkbox"/> Deportes de aventura <input type="checkbox"/> Muestras culturales
Conservación de entorno	() Bueno () Malo (x) Regular

Facilidades de uso (x)Abierto ()Cerrado ()Cuota ()Gratuito

Acceso a servicios públicos municipales ()Agua potable ()Drenaje ()Luz

Servicios turísticos cercanos

Jerarquización III

Observaciones generales: El camino es a partir de la carretera es de aproximadamente de 3km de difícil acceso a carros pequeños.

Debido a los deslaves el acceso es dificultado por perdida del camino y arboles obstruyendo el paso.

Cedula de identificación no. 8

Universidad autónoma del estado de México

Facultad de planeación urbana y regional

Licenciatura en Planeación territorial



Cedulas de identificación de recursos naturales y culturales en el municipio de Ocuilan, México

Nombre con el que se identifica Cascadas de Acalhuca

Tipo de recursos (x) Natural () Cultural

Localización Dirección: carretera a Cuernavaca localidad el Capulín

Vías de acceso: (X) Terracería () Pavimentada

Distancia del centro:



Recorrido de campo 2014

Acondicionamiento de recursos

- () Estacionamiento
- () Sanitarios
- () Vigilancia
- () Señalización de instalaciones
- () Servicio médico
- () Prestadores de servicios públicos

Actividades practicables

- (x) Caminata
- () Caballos
- (x) Observación
- (x) Fotografía
- () Deportes de aventura

()Muestras culturales

Conservación de entorno

()Bueno

()Malo

(x)Regular

Facilidades de uso

(x)Abierto

()Cerrado

()Cuota

()Gratuito

Acceso a servicios públicos municipales

()Agua potable

()Drenaje

()Luz

Servicios turísticos cercanos

Jerarquización

III

Observaciones generales: El camino que lleva a las cascadas, es de aproximadamente 3 -5 km mismo que se encuentra en mal estado en varias partes del trayecto debido a la erosión del suelo, esto ocasiona que el acceso se dificulte a vehículos haciendo el recorrido a pie.